Главе Быстроистокского района
Алтайского края
Попову Д.А.
От действующей по доверенности № 00/113/22/174 от 05.05.2022 г. Фридман А.Л.

От «31» августа 2022 г.

Об установлении границ публичного сервитута.

Уважаемый Дмитрий Алексеевич!

ПАО «Россети Сибирь» (Филиал ПАО «Россети Сибирь» «Алтайэнерго») принадлежит на праве собственности объект электросетевого хозяйства, необходимый для организации электроснабжения населения Быстроистокского района существующих воздушных линий электропередачи ВЛ 110 кВ СП -109 отпайка на ПС Верх-Ануйская №39 ПАО "Россети Сибирь" электросетевого комплекса № Б-2 110/35/10 кВ "Смоленский", расположенной в Быстроистокского районе Алтайского края. Право собственности на указанный объект зарегистрировано 23.09.2008 г, что подтверждается свидетельством государственной регистрации права 22АБ 435544.

Согласно п.3 статьи 3.6 Федерального закона №137-ФЗ от 25.10.2001 г. «О введении в действие Земельного кодекса Российской Федерации», в соответствии главой V.7 Земельного кодекса Российской Федерации, просим вынести решение об установлении публичного сервитута для эксплуатации объекта электросетевого хозяйства ВЛ 110 кВ СП -109 отпайка на ПС Верх-Ануйская №39 ПАО "Россети Сибирь" электросетевого комплекса № Б-2 110/35/10 кВ "Смоленский".

В соответствии с п.4 статьи 3.6 Федерального закона №137-ФЗ от 25.10.2001 г. «О введении в действие Земельного кодекса Российской Федерации» в тексте решения об установлении публичного сервитута просим указать следующее: *«плата за публичный сервитут не устанавливается, в том числе в случае установления публичного сервитута в отношении земельных участков, находящихся в частной собственности».*

В связи с изложенным выше, направляем Вам ходатайство об установлении границ публичного сервитута.

Приложение:
1. Доверенность № 00/113/22/174 от 05.05.2022 г. на 2 л.;
2. Ходатайство об установлении публичного сервитута в формате pdf на 51 л.

По доверенности Фридман А.Л.

(3852) 65-95-36, 913-218-57-06

	Ходатайство об установлении публичного сервитута	
1	Администрация Быстроистокского района Алтайского края (наименование органа, принимающего решение об установлении публичного сервитута)	
2	Сведения о лице, представившем ходатайство об установлении публичного сервитута (далее – заявитель):	
2.1	Полное наименование	Публичное акционерное общество «Россети Сибирь»
2.2	Сокращенное наименование	ПАО «Россети Сибирь»
2.3	Организационно-правовая форма	Публичное акционерное общество
2.4	Почтовый адрес (индекс, субъект Российской Федерации, населенный пункт, улица, дом)	660021, г.Красноярск, ул.Боград, д.144А
2.5	Фактический адрес (индекс, субъект Российской Федерации, населенный пункт, улица, дом)	660021, г.Красноярск, ул.Боград, д.144А
2.6	Адрес электронной почты	Sorokina_SO@ba.rosseti-sib.ru
2.7	ОГРН	1052460054327
2.8	ИНН	2460069527
3	Сведения о представителе заявителя:	
3.1	Фамилия	Фридман
	Имя	Александра
	Отчество (при наличии)	Леонидовна
3.2	Адрес электронной почты	**niigiprozem@mail.ru**
3.3	Телефон	913-233-05-77, 3852-65-95-36
3.4	Наименование и реквизиты документа, подтверждающего полномочия представителя заявителя	Доверенность №00/113/22/174 от 05.05.2022 г.
4	Прошу установить публичный сервитут в отношении земель и (или) земельного(ых) участка(ов) в целях (указываются цели, предусмотренные статьей 39.37 Земельного кодекса Российской Федерации или статьей 3.6 Федерального закона от 25 октября 2001 г. № 137-ФЗ «О введении в действие Земельного кодекса Российской Федерации»): в целях размещение объекта электросетевого хозяйства существующих воздушных линий электропередачи ВЛ 110 кВ СП -109 отпайка на ПС Верх-Ануйская №39 ПАО "Россети Сибирь" электросетевого комплекса № Б-2 110/35/10 кВ "Смоленский"	
5	Испрашиваемый срок публичного сервитута ***49(сорок девять) лет***	
6	Срок, в течение которого в соответствии с расчетом заявителя использование земельного участка (его части) и (или) расположенного на нем объекта недвижимости в соответствии с их разрешенным использованием будет в соответствии с подпунктом 4 пункта 1 статьи 39.41 Земельного кодекса Российской Федерации невозможно или существенно затруднено (при возникновении таких обстоятельств) **нет**	
7	Обоснование необходимости установления публичного сервитута	Эксплуатация существующего объекта электросетевого хозяйства (Приложение 1 к ходатайству)
8	Сведения о правообладателе инженерного сооружения, которое переносится в связи с изъятием земельного участка для государственных или муниципальных нужд в случае, если заявитель не является собственником указанного инженерного сооружения (в данном случае указываются сведения в объеме, предусмотренном пунктом 2 настоящей Формы) (заполняется в случае, если ходатайство об установлении публичного сервитута подается с целью установления сервитута в целях реконструкции инженерного сооружения, которое переносится в связи с изъятием такого земельного участка для государственных или муниципальных нужд)	
99	Кадастровые номера земельных участков (при их наличии), в отношении которых испрашивается публичный сервитут и границы которых внесены в Единый государственный реестр недвижимости	22:07:210001: 22:07:210001:564 22:07:210001:810 22:07:210001:809 22:07:210001:497 22:07:210001:496

		22:07:210001:571
		22:07:210001:577
		22:07:210001:565
		22:07:210001:576
		22:07:210001:584
10	Вид права, на котором инженерное сооружение принадлежит заявителю (если подано ходатайство об установлении публичного сервитута в целях реконструкции или эксплуатации инженерного сооружения)	***собственность***
11	Сведения о способах представления результатов рассмотрения ходатайства:	
	в виде электронного документа, который направляется уполномоченным органом заявителю посредством электронной почты	**да** (да/нет)
	в виде бумажного документа, который заявитель получает непосредственно при личном обращении или посредством почтового отправления	**да** (да/нет)
12	Документы, прилагаемые к ходатайству:	Выписка из ЕГРН об объекте недвижимости на электросетевой комплекс № Б-2 «Смоленская» № КУВИ-001/2022-122879738 от 21.07.2022 г. с кадастровым номером 22:00:000000:315
		Копия свидетельства о государственной регистрации права 22АБ №435544 от 23.09.2008 г. и выписка из Технического паспорта;
		Доверенность № 00/113/22/174 от 05.05.2022 г.;
		Схема расположения границ публичного сервитута воздушной линии электропередачи
		Описание местоположения границ публичного сервитута.
		Уведомление о смене наименования
13	Подтверждаю согласие на обработку персональных данных (сбор, систематизацию, накопление, хранение, уточнение (обновление, изменение), использование, распространение (в том числе передачу), обезличивание, блокирование, уничтожение персональных данных, а также иных действий, необходимых для обработки персональных данных в соответствии с законодательством Российской Федерации), в том числе в автоматизированном режиме	
14	Подтверждаю, что сведения, указанные в настоящем ходатайстве, на дату представления ходатайства достоверны; документы (копии документов) и содержащиеся в них сведения соответствуют требованиям, установленным статьей 39.41 Земельного кодекса Российской Федерации	
15	Подпись:	Дата:
	_____ (подпись) Фридман А.Л. (инициалы, фамилия)	« 31 » августа 2022 г.

Приложение 1

Обоснование установления публичного сервитута

В соответствии с ч.3 ст. 3.6 Федерального закона от 25.10.2001 года №137-ФЗ «О введении в действие земельного кодекса Российской Федерации» юридические лица, право собственности, право хозяйственного ведения или право оперативного управления которых на сооружения, которые в соответствии с Земельным кодексом Российской Федерации могут размещаться на земельном участке и (или) землях на основании публичного сервитута, возникло в порядке, установленном законодательством Российской Федерации, до 1 сентября 2018 года и у которых отсутствуют права на земельный участок, на котором находятся такие сооружения, вправе оформить публичный сервитут в порядке, установленном главой V.7 Земельного кодекса Российской Федерации, в целях размещения таких сооружений.

Публичный сервитут в отношении частей земельных участков с кадастровыми номерами 22:07:210001:, 22:07:210001:564, 22:07:210001:810, 2:07:210001:809, 22:07:210001:497, 22:07:210001:496, 22:07:210001:571, 22:07:210001:577, 22:07:210001:565, 22:07:210001:576, 22:07:210001:584, устанавливается на основании ч.1 ст. 39.37 Земельного кодекса РФ в целях эксплуатации существующих воздушных линий электропередачи ВЛ 110 кВ СП -109 отпайка на ПС Верх-Ануйская №39 ПАО "Россети Сибирь" электросетевого комплекса № Б-2 110/35/10 кВ "Смоленский" на территории Быстроистокского района. Для установления публичного сервитута испрашивается площадь 462 кв.м. Данная линия электропередач введена в эксплуатацию до 2018 года, право собственности ПАО «Россети Сибирь» (Филиал ПАО «Россети Сибирь» - «Алтайэнерго») зарегистрировано в Едином государственном реестре недвижимости (запись № 22-22-24/050/2008-624 от 29.09.2008г. 00:00:00) согласно выписки из ЕГРН об объекте недвижимости на электросетевой комплекс № Б-2 «Смоленская» № КУВИ-001/2022-122879738 от 21.07.2022 г. с кадастровым номером 22:00:000000:315. Копии подтверждающих документов прилагаются. Срок действия сервитута - 49 лет.

Границы публичного сервитута сформированы по минимальным размерам земельных участков для размещения воздушных линий электропередач, так как в соответствии со ст.39.41 Земельного кодекса РФ границы публичного сервитута устанавливаются в пределах, не превышающих размеров соответствующих охранных зон, при этом публичный сервитут должен устанавливаться и осуществляться на условиях, наименее обременительных для использования земельного участка в соответствии с его целевым назначением и разрешенным использованием (ч.8 ст .23 Земельного кодекса РФ).

Ввиду отсутствия утвержденной XML-схемы графического описания местоположения границ публичного сервитута, согласно письму Минэкономразвития РФ от 29.01.2019 №ОГ-Д23-622 использованы XML-схемы, применяемые для формирования документов, содержащих сведения о зонах с особыми условиями использования территорий.

Плата за публичный сервитут на основании ч.4 ст 3.6 Федерального закона от 25.10.2001 года №137-ФЗ «О введении в действие земельного кодекса Российской Федерации» не устанавливается.

_____ Фридман А.Л.

	Ходатайство об установлении публичного сервитута	
1	Администрация имущественных отношений Алтайского края (наименование органа, принимающего решение об установлении публичного сервитута)	
2	Сведения о лице, представившем ходатайство об установлении публичного сервитута (далее – заявитель):	
2.1	Полное наименование	Публичное акционерное общество «Россети Сибирь»
2.2	Сокращенное наименование	ПАО «Россети Сибирь»
2.3	Организационно-правовая форма	Публичное акционерное общество
2.4	Почтовый адрес (индекс, субъект Российской Федерации, населенный пункт, улица, дом)	660021, г.Красноярск, ул.Боград, д.144А
2.5	Фактический адрес (индекс, субъект Российской Федерации, населенный пункт, улица, дом)	660021, г.Красноярск, ул.Боград, д.144А
2.6	Адрес электронной почты	Sorokina_SO@ba.rosseti-sib.ru
2.7	ОГРН	1052460054327
2.8	ИНН	2460069527
3	Сведения о представителе заявителя:	
3.1	Фамилия	Фридман
	Имя	Александра
	Отчество (при наличии)	Леонидовна
3.2	Адрес электронной почты	**niigiprozem@mail.ru**
3.3	Телефон	913-233-05-77, 3852-65-95-36
3.4	Наименование и реквизиты документа, подтверждающего полномочия представителя заявителя	Доверенность №00/113/22/174 от 05.05.2022 г.
4	Прошу установить публичный сервитут в отношении земель и (или) земельного(ых) участка(ов) в целях (указываются цели, предусмотренные статьей 39.37 Земельного кодекса Российской Федерации или статьей 3.6 Федерального закона от 25 октября 2001 г. № 137-ФЗ «О введении в действие Земельного кодекса Российской Федерации»): в целях размещение объекта электросетевого хозяйства существующих воздушных линий электропередачи ВЛ 110 кВ СП -109 отпайка на ПС Верх-Ануйская №39 ПАО "Россети Сибирь" электросетевого комплекса № Б-2 110/35/10 кВ "Смоленский"	
5	Испрашиваемый срок публичного сервитута ***49(сорок девять) лет***	
6	Срок, в течение которого в соответствии с расчетом заявителя использование земельного участка (его части) и (или) расположенного на нем объекта недвижимости в соответствии с их разрешенным использованием будет в соответствии с подпунктом 4 пункта 1 статьи 39.41 Земельного кодекса Российской Федерации невозможно или существенно затруднено (при возникновении таких обстоятельств) **нет**	
7	Обоснование необходимости установления публичного сервитута	Эксплуатация существующего объекта электросетевого хозяйства (Приложение 1 к ходатайству)
8	Сведения о правообладателе инженерного сооружения, которое переносится в связи с изъятием земельного участка для государственных или муниципальных нужд в случае, если заявитель не является собственником указанного инженерного сооружения (в данном случае указываются сведения в объеме, предусмотренном пунктом 2 настоящей Формы) (заполняется в случае, если ходатайство об установлении публичного сервитута подается с целью установления сервитута в целях реконструкции инженерного сооружения, которое переносится в связи с изъятием такого земельного участка для государственных или муниципальных нужд)	
99	Кадастровые номера земельных участков (при их наличии), в отношении которых испрашивается публичный сервитут и границы которых внесены в Единый государственный реестр недвижимости	22:07:210001: 22:07:210001:564 22:07:210001:810 22:07:210001:809 22:07:210001:497 22:07:210001:496

		22:07:210001:571
		22:07:210001:577
		22:07:210001:565
		22:07:210001:576
		22:07:210001:584
10	Вид права, на котором инженерное сооружение принадлежит заявителю (если подано ходатайство об установлении публичного сервитута в целях реконструкции или эксплуатации инженерного сооружения)	***собственность***
11	Сведения о способах представления результатов рассмотрения ходатайства:	
	в виде электронного документа, который направляется уполномоченным органом заявителю посредством электронной почты	**да** (да/нет)
	в виде бумажного документа, который заявитель получает непосредственно при личном обращении или посредством почтового отправления	**да** (да/нет)
12	Документы, прилагаемые к ходатайству:	Выписка из ЕГРН об объекте недвижимости на электросетевой комплекс № Б-2 «Смоленская» № КУВИ-001/2022-122879738 от 21.07.2022 г. с кадастровым номером 22:00:000000:315
		Копия свидетельства о государственной регистрации права 22АБ №435544 от 23.09.2008 г. и выписка из Технического паспорта;
		Доверенность № 00/113/22/174 от 05.05.2022 г.;
		Схема расположения границ публичного сервитута воздушной линии электропередачи
		Описание местоположения границ публичного сервитута.
		Уведомление о смене наименования
13	Подтверждаю согласие на обработку персональных данных (сбор, систематизацию, накопление, хранение, уточнение (обновление, изменение), использование, распространение (в том числе передачу), обезличивание, блокирование, уничтожение персональных данных, а также иных действий, необходимых для обработки персональных данных в соответствии с законодательством Российской Федерации), в том числе в автоматизированном режиме	
14	Подтверждаю, что сведения, указанные в настоящем ходатайстве, на дату представления ходатайства достоверны; документы (копии документов) и содержащиеся в них сведения соответствуют требованиям, установленным статьей 39.41 Земельного кодекса Российской Федерации	
15	Подпись:	Дата:
	_____ (подпись) Фридман А.Л. (инициалы, фамилия)	« 25 » июля 2022 г.

Приложение 1

Обоснование установления публичного сервитута

В соответствии с ч.3 ст. 3.6 Федерального закона от 25.10.2001 года №137-ФЗ «О введении в действие земельного кодекса Российской Федерации» юридические лица, право собственности, право хозяйственного ведения или право оперативного управления которых на сооружения, которые в соответствии с Земельным кодексом Российской Федерации могут размещаться на земельном участке и (или) землях на основании публичного сервитута, возникло в порядке, установленном законодательством Российской Федерации, до 1 сентября 2018 года и у которых отсутствуют права на земельный участок, на котором находятся такие сооружения, вправе оформить публичный сервитут в порядке, установленном главой V.7 Земельного кодекса Российской Федерации, в целях размещения таких сооружений.

Публичный сервитут в отношении частей земельных участков с кадастровыми номерами 22:07:210001:, 22:07:210001:564, 22:07:210001:810, 2:07:210001:809, 22:07:210001:497, 22:07:210001:496, 22:07:210001:571, 22:07:210001:577, 22:07:210001:565, 22:07:210001:576, 22:07:210001:584, устанавливается на основании ч.1 ст. 39.37 Земельного кодекса РФ в целях эксплуатации существующих воздушных линий электропередачи ВЛ 110 кВ СП -109 отпайка на ПС Верх-Ануйская №39 ПАО "Россети Сибирь" электросетевого комплекса № Б-2 110/35/10 кВ "Смоленский" на территории Быстроистокского района. Для установления публичного сервитута испрашивается площадь 462 кв.м. Данная линия электропередач введена в эксплуатацию до 2018 года, право собственности ПАО «Россети Сибирь» (Филиал ПАО «Россети Сибирь» - «Алтайэнерго») зарегистрировано в Едином государственном реестре недвижимости (запись № 22-22-24/050/2008-624 от 29.09.2008г. 00:00:00) согласно выписки из ЕГРН об объекте недвижимости на электросетевой комплекс № Б-2 «Смоленская» № КУВИ-001/2022-122879738 от 21.07.2022 г. с кадастровым номером 22:00:000000:315. Копии подтверждающих документов прилагаются. Срок действия сервитута - 49 лет.

Границы публичного сервитута сформированы по минимальным размерам земельных участков для размещения воздушных линий электропередач, так как в соответствии со ст.39.41 Земельного кодекса РФ границы публичного сервитута устанавливаются в пределах, не превышающих размеров соответствующих охранных зон, при этом публичный сервитут должен устанавливаться и осуществляться на условиях, наименее обременительных для использования земельного участка в соответствии с его целевым назначением и разрешенным использованием (ч.8 ст .23 Земельного кодекса РФ).

Ввиду отсутствия утвержденной XML-схемы графического описания местоположения границ публичного сервитута, согласно письму Минэкономразвития РФ от 29.01.2019 №ОГ-Д23-622 использованы XML-схемы, применяемые для формирования документов, содержащих сведения о зонах с особыми условиями использования территорий.

Плата за публичный сервитут на основании ч.4 ст 3.6 Федерального закона от 25.10.2001 года №137-ФЗ «О введении в действие земельного кодекса Российской Федерации» не устанавливается.

_____ Фридман А.Л.

Схема расположения границ публичного сервитута в отношении земель для эксплуатации существующей линии электропередач ВЛ 110 кВ СП-109 отпайка на ПС-110 Верх-Ануйская № 39 ПАО "Россети-Сибирь" (Филиал ПАО "Россети Сибирь"- "Алтайэнерго" входящую в электросетевой комплекс № Б-2 ВЛ 110\35\10 кВ "Смоленский" в Быстроистокском районе

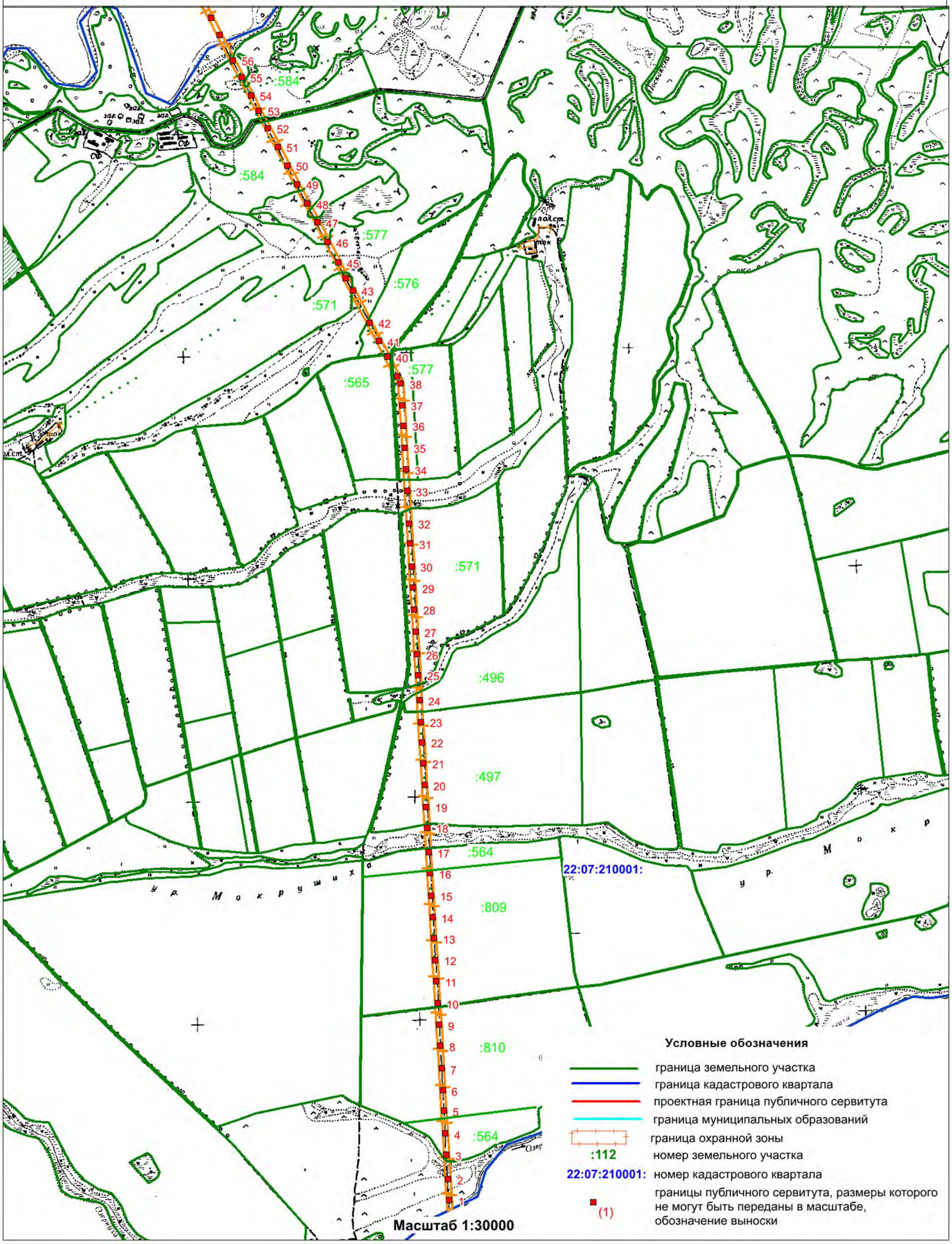

Схема расположения границ публичного сервитута воздушных линий электропередачи ВЛ 110 кВ СП -109 отпайка на ПС Верх-Ануйская №39 ПАО "Россети Сибирь" электросетевого комплекса № Б-2 110/35/10 кВ "Смоленская" на кадастровом плане территории в Быстроистокском районе Алтайского края

(текстовая часть)

Условный номер части границы публичного сервитута

Площадь публичного сервитута 452 кв м

Номер земельного участка публичного сервитута	Обозначение характерных точек границы публичного сервитута	Координаты, м	
		X	Y
1	2	3	4
22:07:210001:			
(1)			
	1	461615,92	3240791,38
	2	461618,52	3240791,23
	3	461618,66	3240793,82
	4	461616,06	3240793,97
	1	461615,92	3240791,38
(2)			
	5	461805,38	3240780,26
	6	461807,98	3240780,11
	7	461808,12	3240782,7
	8	461805,52	3240782,85
	5	461805,38	3240780,26
22:07:210001:564			
(3)			
	9	462024,59	3240767,02
	10	462027,19	3240766,87
	11	462027,33	3240769,46
	12	462024,74	3240769,61
	9	462024,59	3240767,02
(4)			
	13	462214,53	3240755,9
	14	462217,13	3240755,76
	15	462217,27	3240758,36
	16	462214,68	3240758,5
	13	462214,53	3240755,9
(5)			
	17	462419,02	3240743,34
	18	462421,62	3240743,2
	19	462421,76	3240745,8
	20	462419,16	3240745,94
	17	462419,02	3240743,34
(6)			
	21	462604,07	3240733,04
	22	462606,67	3240732,9
	23	462606,81	3240735,5
	24	462604,22	3240735,64
	21	462604,07	3240733,04

(7)			
	25	462797,29	3240721,98
	26	462799,89	3240721,83
	27	462800,03	3240724,42
	28	462797,44	3240724,57
	25	462797,29	3240721,98
(8)			
	29	463004,42	3240709,44
	30	463007,02	3240709,3
	31	463007,16	3240711,9
	32	463004,56	3240712,04
	29	463004,42	3240709,44
(9)			
	33	463193,67	3240698,24
	34	463196,27	3240698,09
	35	463196,41	3240700,68
	36	463193,82	3240700,83
	33	463193,67	3240698,24
22:07:210001:564			
(10)			
	37	463383,73	3240686,18
	38	463386,33	3240686,03
	39	463386,47	3240688,62
	40	463383,88	3240688,77
	37	463383,73	3240686,18
(11)			
	41	463583,49	3240675,24
	42	463586,09	3240675,09
	43	463586,23	3240677,68
	44	463583,64	3240677,83
	41	463583,49	3240675,24
(12)			
	45	463773,3	3240664,02
	46	463775,9	3240663,88
	47	463776,04	3240666,48
	48	463773,44	3240666,62
	45	463773,3	3240664,02
(13)			
	49	463968,14	3240652,26
	50	463970,74	3240652,12
	51	463970,88	3240654,72
	52	463968,28	3240654,86
	49	463968,14	3240652,26
(14)			
	53	464157,7	3240640,72
	54	464160,3	3240640,58
	55	464160,44	3240643,18
	56	464157,84	3240643,32
	53	464157,7	3240640,72
(15)			

	57	464352,51	3240628,96
	58	464355,11	3240628,81
	59	464355,25	3240631,4
	60	464352,66	3240631,55
	57	464352,51	3240628,96
(16)			
	61	464552,29	3240617,24
	62	464554,89	3240617,1
	63	464555,03	3240619,7
	64	464552,44	3240619,84
	61	464552,29	3240617,24
(17)			
	65	464741,5	3240606,42
	66	464744,1	3240606,27
	67	464744,24	3240608,86
	68	464741,64	3240609,01
	65	464741,5	3240606,42
22:07:210001:			
(18)			
	69	464961,37	3240593,24
	70	464963,97	3240593,09
	71	464964,11	3240595,68
	72	464961,52	3240595,83
	69	464961,37	3240593,24
22:07:210001:497			
(19)			
	73	465150,76	3240581,98
	74	465153,36	3240581,83
	75	465153,5	3240584,42
	76	465150,9	3240584,57
	73	465150,76	3240581,98
(20)			
	77	465345,77	3240570,36
	78	465348,37	3240570,21
	79	465348,51	3240572,8
	80	465345,92	3240572,95
	77	465345,77	3240570,36
(21)			
	81	465540,13	3240558,92
	82	465542,73	3240558,78
	83	465542,87	3240561,38
	84	465540,28	3240561,52
	81	465540,13	3240558,92
(22)			
	85	465729,89	3240547,62
	86	465732,49	3240547,48
	87	465732,63	3240550,08
	88	465730,04	3240550,22
	85	465729,89	3240547,62
(23)			

	89	465914,68	3240536,64
	90	465917,28	3240536,5
	91	465917,42	3240539,1
	92	465914,82	3240539,24
	89	465914,68	3240536,64
22:07:210001:496			
(24)			
	93	466104,15	3240525,16
	94	466106,75	3240525,01
	95	466106,89	3240527,6
	96	466104,3	3240527,75
	93	466104,15	3240525,16
22:07:210001:571			
(25)			
	97	466333,22	3240511,64
	98	466335,82	3240511,5
	99	466335,96	3240514,1
	100	466333,36	3240514,24
	97	466333,22	3240511,64
(26)			
	101	466518,2	3240500,58
	102	466520,8	3240500,43
	103	466520,94	3240503,02
	104	466518,34	3240503,17
	101	466518,2	3240500,58
(27)			
	105	466722,49	3240488,58
	106	466725,09	3240488,44
	107	466725,23	3240491,04
	108	466722,64	3240491,18
	105	466722,49	3240488,58
(28)			
	109	466921,25	3240476,06
	110	466923,85	3240475,91
	111	466923,99	3240478,5
	112	466921,4	3240478,65
	109	466921,25	3240476,06
(29)			
	113	467117,27	3240464,92
	114	467119,87	3240464,78
	115	467120,01	3240467,38
	116	467117,42	3240467,52
	113	467117,27	3240464,92
(30)			
	117	467306,75	3240454,2
	118	467309,35	3240454,05
	119	467309,49	3240456,64
	120	467306,9	3240456,79
	117	467306,75	3240454,2
(31)			

	121	467513,61	3240441,24
	122	467516,21	3240441,1
	123	467516,35	3240443,7
	124	467513,76	3240443,84
	121	467513,61	3240441,24
(32)			
	125	467696,21	3240430,18
	126	467698,81	3240430,04
	127	467698,95	3240432,64
	128	467696,36	3240432,78
	125	467696,21	3240430,18
22:07:210001:			
(33)			
	129	467986,74	3240413,56
	130	467989,34	3240413,41
	131	467989,48	3240416
	132	467986,88	3240416,15
	129	467986,74	3240413,56
22:07:210001:577			
(34)			
	133	468179,27	3240401,72
	134	468181,87	3240401,57
	135	468182,01	3240404,16
	136	468179,42	3240404,31
	133	468179,27	3240401,72
(35)			
	137	468375,72	3240389,44
	138	468378,32	3240389,29
	139	468378,46	3240391,88
	140	468375,86	3240392,03
	137	468375,72	3240389,44
(36)			
	141	468573,2	3240378,9
	142	468575,8	3240378,76
	143	468575,94	3240381,36
	144	468573,34	3240381,5
	141	468573,2	3240378,9
(37)			
	145	468755,41	3240367,52
	146	468758,01	3240367,37
	147	468758,15	3240369,96
	148	468755,56	3240370,11
	145	468755,41	3240367,52
(38)			
	149	468943,55	3240353,56
	150	468952,64	3240350,81
	151	468955,39	3240359,9
	152	468946,3	3240362,65
	149	468943,55	3240353,56
(39)			

	153	469014,72	3240323,64
	154	469016,99	3240322,37
	155	469018,26	3240324,64
	156	469015,99	3240325,91
	153	469014,72	3240323,64
22:07:210001:565			
(40)			
	157	469188,51	3240234
	158	469190,78	3240232,73
	159	469192,05	3240235
	160	469189,78	3240236,27
	157	469188,51	3240234
22:07:210001:576			
(41)			
	161	469330,46	3240160,1
	162	469332,73	3240158,83
	163	469334	3240161,1
	164	469331,73	3240162,37
	161	469330,46	3240160,1
(42)			
	165	469495,8	3240074,52
	166	469498,07	3240073,25
	167	469499,34	3240075,52
	168	469497,07	3240076,79
	165	469495,8	3240074,52
22:07:210001:577			
(43)			
	169	469783,91	3239923,39
	170	469786,18	3239922,12
	171	469787,45	3239924,39
	172	469785,18	3239925,66
	169	469783,91	3239923,39
22:07:210001:571			
(44)			
	173	469897,23	3239863,32
	174	469899,5	3239862,05
	175	469900,77	3239864,32
	176	469898,5	3239865,59
	173	469897,23	3239863,32
22:07:210001:577			
(45)			
	177	470036,2	3239793,52
	178	470038,47	3239792,25
	179	470039,74	3239794,52
	180	470037,47	3239795,79
	177	470036,2	3239793,52
(46)			
	181	470219,16	3239698,17
	182	470221,43	3239696,9
	183	470222,7	3239699,17

	184	470220,43	3239700,44
	181	470219,16	3239698,17
22:07:210001:			
(47)			
	185	470397	3239606,76
	186	470399,27	3239605,49
	187	470400,54	3239607,76
	188	470398,27	3239609,03
	185	470397	3239606,76
(48)			
	189	470564,89	3239516,67
	190	470567,16	3239515,4
	191	470568,43	3239517,67
	192	470566,16	3239518,94
	189	470564,89	3239516,67
22:07:210001:584			
(49)			
	193	470739,96	3239425,24
	194	470742,23	3239423,97
	195	470743,5	3239426,24
	196	470741,23	3239427,51
	193	470739,96	3239425,24
(50)			
	197	470909,54	3239337,46
	198	470911,81	3239336,19
	199	470913,08	3239338,46
	200	470910,81	3239339,73
	197	470909,54	3239337,46
(51)			
	201	471075,86	3239250,7
	202	471078,13	3239249,43
	203	471079,4	3239251,7
	204	471077,13	3239252,97
	201	471075,86	3239250,7
(52)			
	205	471245,15	3239162,64
	206	471247,42	3239161,37
	207	471248,69	3239163,64
	208	471246,42	3239164,91
	205	471245,15	3239162,64
22:07:210001:584			
(53)			
	209	471400,83	3239080,8
	210	471403,1	3239079,53
	211	471404,37	3239081,8
	212	471402,1	3239083,07
	209	471400,83	3239080,8
(54)			
	213	471538,4	3239009,01
	214	471540,67	3239007,74

	215	471541,94	3239010,01
	216	471539,67	3239011,28
	213	471538,4	3239009,01
(55)			
	217	471700,01	3238925,56
	218	471702,28	3238924,29
	219	471703,55	3238926,56
	220	471701,28	3238927,83
	217	471700,01	3238925,56
(56)			
	221	471852,98	3238845,74
	222	471855,25	3238844,47
	223	471856,52	3238846,74
	224	471854,25	3238848,01
	221	471852,98	3238845,74

ОПИСАНИЕ МЕСТОПОЛОЖЕНИЯ ГРАНИЦ

Публичный сервитут в отношении земель для эксплуатации существующей линии электропередачи ВЛ 110 кВ СП -109 отпайка на ПС Верх-Ануйская №39 ПАО "Россети Сибирь" электросетевого комплекса № Б-2 110/35/10 кВ "Смоленский", расположенной в Быстроистокском районе Алтайского края

(наименование объекта, местоположение границ которого описано (далее - объект))

Раздел 1

Сведения об объекте

№ п/п	Характеристики	Описание характеристик
1	2	3
1.	Местоположение объекта	Алтайский край, район Быстроистокский
2.	Площадь объекта +/- величина погрешности определения площади	462 +/- 38 м²
3.	Иные характеристики объекта	В соответствии с ч.3 ст. 3.6 Федерального закона от 25.10.2001 года №137-ФЗ «О введении в действие земельного кодекса Российской Федерации» юридические лица, право собственности, право хозяйственного ведения или право оперативного управления которых на сооружения, которые в соответствии с Земельным кодексом Российской Федерации могут размещаться на земельном участке и (или) землях на основании публичного сервитута, возникло в порядке, установленном законодательством Российской Федерации, до 1 сентября 2018 года и у которых отсутствуют права на земельный участок, на котором находятся такие сооружения, вправе оформить публичный сервитут в порядке, установленном главой V.7 Земельного кодекса Российской Федерации, в целях размещения таких сооружений. Публичный сервитут в отношении частей земельных участков с кадастровыми номерами 22:07:210001:, 22:07:210001:564, 22:07:210001:810, 2:07:210001:809, 22:07:210001:497, 22:07:210001:496, 22:07:210001:571, 22:07:210001:577, 22:07:210001:565, 22:07:210001:576, 22:07:210001:584, устанавливается на основании ч.1 ст. 39.37 Земельного кодекса РФ в целях эксплуатации существующих воздушных линий электропередачи ВЛ 110 кВ СП -109 отпайка на ПС Верх-Ануйская №39 ПАО "Россети Сибирь" электросетевого комплекса № Б-2 110/35/10 кВ "Смоленский" на территории Быстроистокского района. Для установления публичного сервитута испрашивается площадь 462 кв.м. Данная линия электропередач введена в эксплуатацию до 2018 года, право собственности ПАО «Россети Сибирь» (Филиал ПАО «Россети Сибирь» - «Алтайэнерго») зарегистрировано в Едином государственном реестре недвижимости (запись № 22-22-24/050/2008-624 от 29.09.2008г. 00:00:00) согласно выписки из ЕГРН об объекте недвижимости на электросетевой комплекс № Б-2 «Смоленская» № КУВИ-001/2022-122879738 от 21.07.2022 г. с кадастровым номером 22:00:000000:315. Копии подтверждающих документов прилагаются. Срок действия сервитута - 49 лет.

Раздел 2

Сведения о местоположении границ объекта

1. Система координат МСК-22, зона 3

2. Сведения о характерных точках границ объекта

Обозначение характерных точек границ	Координаты, м		Метод определения координат характерной точки	Средняя квадратическая погрешность положения характерной точки (Mt), м	Описание обозначения точки на местности (при наличии)
	X	Y			
1	2	3	4	5	6
1	461615.92	3240791.38	Геодезический метод	0.50	-
2	461618.52	3240791.23	Геодезический метод	0.50	-
3	461618.66	3240793.82	Геодезический метод	0.50	-
4	461616.06	3240793.97	Геодезический метод	0.50	-
1	461615.92	3240791.38	Геодезический метод	0.50	-
5	461805.38	3240780.26	Геодезический метод	0.50	-
6	461807.98	3240780.11	Геодезический метод	0.50	-
7	461808.12	3240782.70	Геодезический метод	0.50	-
8	461805.52	3240782.85	Геодезический метод	0.50	-
5	461805.38	3240780.26	Геодезический метод	0.50	-
9	462024.59	3240767.02	Геодезический метод	0.50	-
10	462027.19	3240766.87	Геодезический метод	0.50	-
11	462027.33	3240769.46	Геодезический метод	0.50	-
12	462024.74	3240769.61	Геодезический метод	0.50	-
9	462024.59	3240767.02	Геодезический метод	0.50	-
13	462214.53	3240755.90	Геодезический метод	0.50	-
14	462217.13	3240755.76	Геодезический метод	0.50	-
15	462217.27	3240758.36	Геодезический метод	0.50	-
16	462214.68	3240758.50	Геодезический метод	0.50	-
13	462214.53	3240755.90	Геодезический метод	0.50	-
17	462419.02	3240743.34	Геодезический метод	0.50	-
18	462421.62	3240743.20	Геодезический метод	0.50	-

2. Сведения о характерных точках границ объекта					
Обозначение характерных точек границ	**Координаты, м**		**Метод определения координат характерной точки**	**Средняя квадратическая погрешность положения характерной точки (Mt), м**	**Описание обозначения точки на местности (при наличии)**
	X	**Y**			
1	**2**	**3**	**4**	**5**	**6**
19	462421.76	3240745.80	Геодезический метод	0.50	-
20	462419.16	3240745.94	Геодезический метод	0.50	-
17	462419.02	3240743.34	Геодезический метод	0.50	-
21	462604.07	3240733.04	Геодезический метод	0.50	-
22	462606.67	3240732.90	Геодезический метод	0.50	-
23	462606.81	3240735.50	Геодезический метод	0.50	-
24	462604.22	3240735.64	Геодезический метод	0.50	-
21	462604.07	3240733.04	Геодезический метод	0.50	-
25	462797.29	3240721.98	Геодезический метод	0.50	-
26	462799.89	3240721.83	Геодезический метод	0.50	-
27	462800.03	3240724.42	Геодезический метод	0.50	-
28	462797.44	3240724.57	Геодезический метод	0.50	-
25	462797.29	3240721.98	Геодезический метод	0.50	-
29	463004.42	3240709.44	Геодезический метод	0.50	-
30	463007.02	3240709.30	Геодезический метод	0.50	-
31	463007.16	3240711.90	Геодезический метод	0.50	-
32	463004.56	3240712.04	Геодезический метод	0.50	-
29	463004.42	3240709.44	Геодезический метод	0.50	-
33	463193.67	3240698.24	Геодезический метод	0.50	-
34	463196.27	3240698.09	Геодезический метод	0.50	-
35	463196.41	3240700.68	Геодезический метод	0.50	-
36	463193.82	3240700.83	Геодезический метод	0.50	-
33	463193.67	3240698.24	Геодезический метод	0.50	-
37	463383.73	3240686.18	Геодезический метод	0.50	-
38	463386.33	3240686.03	Геодезический метод	0.50	-

2. Сведения о характерных точках границ объекта					
Обозначение характерных точек границ	**Координаты, м**		**Метод определения координат характерной точки**	**Средняя квадратическая погрешность положения характерной точки (Mt), м**	**Описание обозначения точки на местности (при наличии)**
	X	**Y**			
1	**2**	**3**	**4**	**5**	**6**
39	463386.47	3240688.62	Геодезический метод	0.50	-
40	463383.88	3240688.77	Геодезический метод	0.50	-
37	463383.73	3240686.18	Геодезический метод	0.50	-
41	463583.49	3240675.24	Геодезический метод	0.50	-
42	463586.09	3240675.09	Геодезический метод	0.50	-
43	463586.23	3240677.68	Геодезический метод	0.50	-
44	463583.64	3240677.83	Геодезический метод	0.50	-
41	463583.49	3240675.24	Геодезический метод	0.50	-
45	463773.30	3240664.02	Геодезический метод	0.50	-
46	463775.90	3240663.88	Геодезический метод	0.50	-
47	463776.04	3240666.48	Геодезический метод	0.50	-
48	463773.44	3240666.62	Геодезический метод	0.50	-
45	463773.30	3240664.02	Геодезический метод	0.50	-
49	463968.14	3240652.26	Геодезический метод	0.50	-
50	463970.74	3240652.12	Геодезический метод	0.50	-
51	463970.88	3240654.72	Геодезический метод	0.50	-
52	463968.28	3240654.86	Геодезический метод	0.50	-
49	463968.14	3240652.26	Геодезический метод	0.50	-
53	464157.70	3240640.72	Геодезический метод	0.50	-
54	464160.30	3240640.58	Геодезический метод	0.50	-
55	464160.44	3240643.18	Геодезический метод	0.50	-
56	464157.84	3240643.32	Геодезический метод	0.50	-
53	464157.70	3240640.72	Геодезический метод	0.50	-
57	464352.51	3240628.96	Геодезический метод	0.50	-
58	464355.11	3240628.81	Геодезический метод	0.50	-

2. Сведения о характерных точках границ объекта					
Обозначение характерных точек границ	**Координаты, м**		**Метод определения координат характерной точки**	**Средняя квадратическая погрешность положения характерной точки (Mt), м**	**Описание обозначения точки на местности (при наличии)**
	X	**Y**			
1	**2**	**3**	**4**	**5**	**6**
59	464355.25	3240631.40	Геодезический метод	0.50	-
60	464352.66	3240631.55	Геодезический метод	0.50	-
57	464352.51	3240628.96	Геодезический метод	0.50	-
61	464552.29	3240617.24	Геодезический метод	0.50	-
62	464554.89	3240617.10	Геодезический метод	0.50	-
63	464555.03	3240619.70	Геодезический метод	0.50	-
64	464552.44	3240619.84	Геодезический метод	0.50	-
61	464552.29	3240617.24	Геодезический метод	0.50	-
65	464741.50	3240606.42	Геодезический метод	0.50	-
66	464744.10	3240606.27	Геодезический метод	0.50	-
67	464744.24	3240608.86	Геодезический метод	0.50	-
68	464741.64	3240609.01	Геодезический метод	0.50	-
65	464741.50	3240606.42	Геодезический метод	0.50	-
69	464961.37	3240593.24	Геодезический метод	0.50	-
70	464963.97	3240593.09	Геодезический метод	0.50	-
71	464964.11	3240595.68	Геодезический метод	0.50	-
72	464961.52	3240595.83	Геодезический метод	0.50	-
69	464961.37	3240593.24	Геодезический метод	0.50	-
73	465150.76	3240581.98	Геодезический метод	0.50	-
74	465153.36	3240581.83	Геодезический метод	0.50	-
75	465153.50	3240584.42	Геодезический метод	0.50	-
76	465150.90	3240584.57	Геодезический метод	0.50	-
73	465150.76	3240581.98	Геодезический метод	0.50	-
77	465345.77	3240570.36	Геодезический метод	0.50	-
78	465348.37	3240570.21	Геодезический метод	0.50	-

2. Сведения о характерных точках границ объекта					
Обозначение характерных точек границ	**Координаты, м**		**Метод определения координат характерной точки**	**Средняя квадратическая погрешность положения характерной точки (Mt), м**	**Описание обозначения точки на местности (при наличии)**
	X	**Y**			
1	**2**	**3**	**4**	**5**	**6**
79	465348.51	3240572.80	Геодезический метод	0.50	-
80	465345.92	3240572.95	Геодезический метод	0.50	-
77	465345.77	3240570.36	Геодезический метод	0.50	-
81	465540.13	3240558.92	Геодезический метод	0.50	-
82	465542.73	3240558.78	Геодезический метод	0.50	-
83	465542.87	3240561.38	Геодезический метод	0.50	-
84	465540.28	3240561.52	Геодезический метод	0.50	-
81	465540.13	3240558.92	Геодезический метод	0.50	-
85	465729.89	3240547.62	Геодезический метод	0.50	-
86	465732.49	3240547.48	Геодезический метод	0.50	-
87	465732.63	3240550.08	Геодезический метод	0.50	-
88	465730.04	3240550.22	Геодезический метод	0.50	-
85	465729.89	3240547.62	Геодезический метод	0.50	-
89	465914.68	3240536.64	Геодезический метод	0.50	-
90	465917.28	3240536.50	Геодезический метод	0.50	-
91	465917.42	3240539.10	Геодезический метод	0.50	-
92	465914.82	3240539.24	Геодезический метод	0.50	-
89	465914.68	3240536.64	Геодезический метод	0.50	-
93	466104.15	3240525.16	Геодезический метод	0.50	-
94	466106.75	3240525.01	Геодезический метод	0.50	-
95	466106.89	3240527.60	Геодезический метод	0.50	-
96	466104.30	3240527.75	Геодезический метод	0.50	-
93	466104.15	3240525.16	Геодезический метод	0.50	-
97	466333.22	3240511.64	Геодезический метод	0.50	-
98	466335.82	3240511.50	Геодезический метод	0.50	-

2. Сведения о характерных точках границ объекта					
Обозначение характерных точек границ	**Координаты, м**		**Метод определения координат характерной точки**	**Средняя квадратическая погрешность положения характерной точки (Mt), м**	**Описание обозначения точки на местности (при наличии)**
	X	**Y**			
1	**2**	**3**	**4**	**5**	**6**
99	466335.96	3240514.10	Геодезический метод	0.50	-
100	466333.36	3240514.24	Геодезический метод	0.50	-
97	466333.22	3240511.64	Геодезический метод	0.50	-
101	466518.20	3240500.58	Геодезический метод	0.50	-
102	466520.80	3240500.43	Геодезический метод	0.50	-
103	466520.94	3240503.02	Геодезический метод	0.50	-
104	466518.34	3240503.17	Геодезический метод	0.50	-
101	466518.20	3240500.58	Геодезический метод	0.50	-
105	466722.49	3240488.58	Геодезический метод	0.50	-
106	466725.09	3240488.44	Геодезический метод	0.50	-
107	466725.23	3240491.04	Геодезический метод	0.50	-
108	466722.64	3240491.18	Геодезический метод	0.50	-
105	466722.49	3240488.58	Геодезический метод	0.50	-
109	466921.25	3240476.06	Геодезический метод	0.50	-
110	466923.85	3240475.91	Геодезический метод	0.50	-
111	466923.99	3240478.50	Геодезический метод	0.50	-
112	466921.40	3240478.65	Геодезический метод	0.50	-
109	466921.25	3240476.06	Геодезический метод	0.50	-
113	467117.27	3240464.92	Геодезический метод	0.50	-
114	467119.87	3240464.78	Геодезический метод	0.50	-
115	467120.01	3240467.38	Геодезический метод	0.50	-
116	467117.42	3240467.52	Геодезический метод	0.50	-
113	467117.27	3240464.92	Геодезический метод	0.50	-
117	467306.75	3240454.20	Геодезический метод	0.50	-
118	467309.35	3240454.05	Геодезический метод	0.50	-

2. Сведения о характерных точках границ объекта					
Обозначение характерных точек границ	**Координаты, м**		**Метод определения координат характерной точки**	**Средняя квадратическая погрешность положения характерной точки (Mt), м**	**Описание обозначения точки на местности (при наличии)**
	X	**Y**			
1	**2**	**3**	**4**	**5**	**6**
119	467309.49	3240456.64	Геодезический метод	0.50	-
120	467306.90	3240456.79	Геодезический метод	0.50	-
117	467306.75	3240454.20	Геодезический метод	0.50	-
121	467513.61	3240441.24	Геодезический метод	0.50	-
122	467516.21	3240441.10	Геодезический метод	0.50	-
123	467516.35	3240443.70	Геодезический метод	0.50	-
124	467513.76	3240443.84	Геодезический метод	0.50	-
121	467513.61	3240441.24	Геодезический метод	0.50	-
125	467696.21	3240430.18	Геодезический метод	0.50	-
126	467698.81	3240430.04	Геодезический метод	0.50	-
127	467698.95	3240432.64	Геодезический метод	0.50	-
128	467696.36	3240432.78	Геодезический метод	0.50	-
125	467696.21	3240430.18	Геодезический метод	0.50	-
129	467986.74	3240413.56	Геодезический метод	0.50	-
130	467989.34	3240413.41	Геодезический метод	0.50	-
131	467989.48	3240416.00	Геодезический метод	0.50	-
132	467986.88	3240416.15	Геодезический метод	0.50	-
129	467986.74	3240413.56	Геодезический метод	0.50	-
133	468179.27	3240401.72	Геодезический метод	0.50	-
134	468181.87	3240401.57	Геодезический метод	0.50	-
135	468182.01	3240404.16	Геодезический метод	0.50	-
136	468179.42	3240404.31	Геодезический метод	0.50	-
133	468179.27	3240401.72	Геодезический метод	0.50	-
137	468375.72	3240389.44	Геодезический метод	0.50	-
138	468378.32	3240389.29	Геодезический метод	0.50	-

2. Сведения о характерных точках границ объекта					
Обозначение характерных точек границ	**Координаты, м**		**Метод определения координат характерной точки**	**Средняя квадратическая погрешность положения характерной точки (Mt), м**	**Описание обозначения точки на местности (при наличии)**
	X	**Y**			
1	**2**	**3**	**4**	**5**	**6**
139	468378.46	3240391.88	Геодезический метод	0.50	-
140	468375.86	3240392.03	Геодезический метод	0.50	-
137	468375.72	3240389.44	Геодезический метод	0.50	-
141	468573.20	3240378.90	Геодезический метод	0.50	-
142	468575.80	3240378.76	Геодезический метод	0.50	-
143	468575.94	3240381.36	Геодезический метод	0.50	-
144	468573.34	3240381.50	Геодезический метод	0.50	-
141	468573.20	3240378.90	Геодезический метод	0.50	-
145	468755.41	3240367.52	Геодезический метод	0.50	-
146	468758.01	3240367.37	Геодезический метод	0.50	-
147	468758.15	3240369.96	Геодезический метод	0.50	-
148	468755.56	3240370.11	Геодезический метод	0.50	-
145	468755.41	3240367.52	Геодезический метод	0.50	-
149	468943.55	3240353.56	Геодезический метод	0.50	-
150	468952.64	3240350.81	Геодезический метод	0.50	-
151	468955.39	3240359.90	Геодезический метод	0.50	-
152	468946.30	3240362.65	Геодезический метод	0.50	-
149	468943.55	3240353.56	Геодезический метод	0.50	-
153	469014.72	3240323.64	Геодезический метод	0.50	-
154	469016.99	3240322.37	Геодезический метод	0.50	-
155	469018.26	3240324.64	Геодезический метод	0.50	-
156	469015.99	3240325.91	Геодезический метод	0.50	-
153	469014.72	3240323.64	Геодезический метод	0.50	-
157	469188.51	3240234.00	Геодезический метод	0.50	-
158	469190.78	3240232.73	Геодезический метод	0.50	-

2. Сведения о характерных точках границ объекта					
Обозначение характерных точек границ	**Координаты, м**		**Метод определения координат характерной точки**	**Средняя квадратическая погрешность положения характерной точки (Mt), м**	**Описание обозначения точки на местности (при наличии)**
	X	**Y**			
1	**2**	**3**	**4**	**5**	**6**
159	469192.05	3240235.00	Геодезический метод	0.50	-
160	469189.78	3240236.27	Геодезический метод	0.50	-
157	469188.51	3240234.00	Геодезический метод	0.50	-
161	469330.46	3240160.10	Геодезический метод	0.50	-
162	469332.73	3240158.83	Геодезический метод	0.50	-
163	469334.00	3240161.10	Геодезический метод	0.50	-
164	469331.73	3240162.37	Геодезический метод	0.50	-
161	469330.46	3240160.10	Геодезический метод	0.50	-
165	469495.80	3240074.52	Геодезический метод	0.50	-
166	469498.07	3240073.25	Геодезический метод	0.50	-
167	469499.34	3240075.52	Геодезический метод	0.50	-
168	469497.07	3240076.79	Геодезический метод	0.50	-
165	469495.80	3240074.52	Геодезический метод	0.50	-
169	469783.91	3239923.39	Геодезический метод	0.50	-
170	469786.18	3239922.12	Геодезический метод	0.50	-
171	469787.45	3239924.39	Геодезический метод	0.50	-
172	469785.18	3239925.66	Геодезический метод	0.50	-
169	469783.91	3239923.39	Геодезический метод	0.50	-
173	469897.23	3239863.32	Геодезический метод	0.50	-
174	469899.50	3239862.05	Геодезический метод	0.50	-
175	469900.77	3239864.32	Геодезический метод	0.50	-
176	469898.50	3239865.59	Геодезический метод	0.50	-
173	469897.23	3239863.32	Геодезический метод	0.50	-
177	470036.20	3239793.52	Геодезический метод	0.50	-
178	470038.47	3239792.25	Геодезический метод	0.50	-

2. Сведения о характерных точках границ объекта					
Обозначение характерных точек границ	**Координаты, м**		**Метод определения координат характерной точки**	**Средняя квадратическая погрешность положения характерной точки (Mt), м**	**Описание обозначения точки на местности (при наличии)**
	X	**Y**			
1	**2**	**3**	**4**	**5**	**6**
179	470039.74	3239794.52	Геодезический метод	0.50	-
180	470037.47	3239795.79	Геодезический метод	0.50	-
177	470036.20	3239793.52	Геодезический метод	0.50	-
181	470219.16	3239698.17	Геодезический метод	0.50	-
182	470221.43	3239696.90	Геодезический метод	0.50	-
183	470222.70	3239699.17	Геодезический метод	0.50	-
184	470220.43	3239700.44	Геодезический метод	0.50	-
181	470219.16	3239698.17	Геодезический метод	0.50	-
185	470397.00	3239606.76	Геодезический метод	0.50	-
186	470399.27	3239605.49	Геодезический метод	0.50	-
187	470400.54	3239607.76	Геодезический метод	0.50	-
188	470398.27	3239609.03	Геодезический метод	0.50	-
185	470397.00	3239606.76	Геодезический метод	0.50	-
189	470564.89	3239516.67	Геодезический метод	0.50	-
190	470567.16	3239515.40	Геодезический метод	0.50	-
191	470568.43	3239517.67	Геодезический метод	0.50	-
192	470566.16	3239518.94	Геодезический метод	0.50	-
189	470564.89	3239516.67	Геодезический метод	0.50	-
193	470739.96	3239425.24	Геодезический метод	0.50	-
194	470742.23	3239423.97	Геодезический метод	0.50	-
195	470743.50	3239426.24	Геодезический метод	0.50	-
196	470741.23	3239427.51	Геодезический метод	0.50	-
193	470739.96	3239425.24	Геодезический метод	0.50	-
197	470909.54	3239337.46	Геодезический метод	0.50	-
198	470911.81	3239336.19	Геодезический метод	0.50	-

2. Сведения о характерных точках границ объекта					
Обозначение характерных точек границ	**Координаты, м**		**Метод определения координат характерной точки**	**Средняя квадратическая погрешность положения характерной точки (Mt), м**	**Описание обозначения точки на местности (при наличии)**
	X	**Y**			
1	**2**	**3**	**4**	**5**	**6**
199	470913.08	3239338.46	Геодезический метод	0.50	-
200	470910.81	3239339.73	Геодезический метод	0.50	-
197	470909.54	3239337.46	Геодезический метод	0.50	-
201	471075.86	3239250.70	Геодезический метод	0.50	-
202	471078.13	3239249.43	Геодезический метод	0.50	-
203	471079.40	3239251.70	Геодезический метод	0.50	-
204	471077.13	3239252.97	Геодезический метод	0.50	-
201	471075.86	3239250.70	Геодезический метод	0.50	-
205	471245.15	3239162.64	Геодезический метод	0.50	-
206	471247.42	3239161.37	Геодезический метод	0.50	-
207	471248.69	3239163.64	Геодезический метод	0.50	-
208	471246.42	3239164.91	Геодезический метод	0.50	-
205	471245.15	3239162.64	Геодезический метод	0.50	-
209	471400.83	3239080.80	Геодезический метод	0.50	-
210	471403.10	3239079.53	Геодезический метод	0.50	-
211	471404.37	3239081.80	Геодезический метод	0.50	-
212	471402.10	3239083.07	Геодезический метод	0.50	-
209	471400.83	3239080.80	Геодезический метод	0.50	-
213	471538.40	3239009.01	Геодезический метод	0.50	-
214	471540.67	3239007.74	Геодезический метод	0.50	-
215	471541.94	3239010.01	Геодезический метод	0.50	-
216	471539.67	3239011.28	Геодезический метод	0.50	-
213	471538.40	3239009.01	Геодезический метод	0.50	-
217	471700.01	3238925.56	Геодезический метод	0.50	-
218	471702.28	3238924.29	Геодезический метод	0.50	-

2. Сведения о характерных точках границ объекта

Обозначение характерных точек границ	Координаты, м		Метод определения координат характерной точки	Средняя квадратическая погрешность положения характерной точки (Mt), м	Описание обозначения точки на местности (при наличии)
	X	Y			
1	2	3	4	5	6
219	471703.55	3238926.56	Геодезический метод	0.50	-
220	471701.28	3238927.83	Геодезический метод	0.50	-
217	471700.01	3238925.56	Геодезический метод	0.50	-
221	471852.98	3238845.74	Геодезический метод	0.50	-
222	471855.25	3238844.47	Геодезический метод	0.50	-
223	471856.52	3238846.74	Геодезический метод	0.50	-
224	471854.25	3238848.01	Геодезический метод	0.50	-
221	471852.98	3238845.74	Геодезический метод	0.50	-

3. Сведения о характерных точках части (частей) границы объекта

Обозначение характерных точек части границы	Координаты, м		Метод определения координат характерной точки	Средняя квадратическая погрешность положения характерной точки (Mt), м	Описание обозначения точки на местности (при наличии)
	X	Y			
1	2	3	4	5	6
-	-	-	-	-	-

Раздел 3

Сведения о местоположении измененных (уточненных) границ объекта

1. Система координат -

2. Сведения о характерных точках границ объекта

Обозначение характерных точек границ	Существующие координаты, м		Измененные (уточненные) координаты, м		Метод определения координат характерной точки	Средняя квадратическая погрешность положения характерной точки (Mt), м	Описание обозначения точки на местности (при наличии)
	X	Y	X	Y			
1	2	3	4	5	6	7	8
-	-	-	-	-	-	-	

3. Сведения о характерных точках части (частей) границы объекта

Обозначение характерных точек части границы	Существующие координаты, м		Измененные (уточненные) координаты, м		Метод определения координат характерной точки	Средняя квадратическая погрешность положения характерной точки (Mt), м	Описание обозначения точки на местности (при наличии)
	X	Y	X	Y			
1	2	3	4	5	6	7	8
-	-	-	-	-	-	-	

Описание местоположения границ

Публичный сервитут в отношении земель для эксплуатации существующей линии электропередач ВЛ 110 кВ СП-109 отпайка на ПС-110 Верх-Ануйская № 39 ПАО "Россети-Сибирь" (Филиал ПАО "Россети Сибирь"- "Алтайэнерго" входящую в электросетевой комплекс № Б-2 ВЛ 110\35\10 кВ "Смоленский" в Быстроистокском районе

План границ объекта

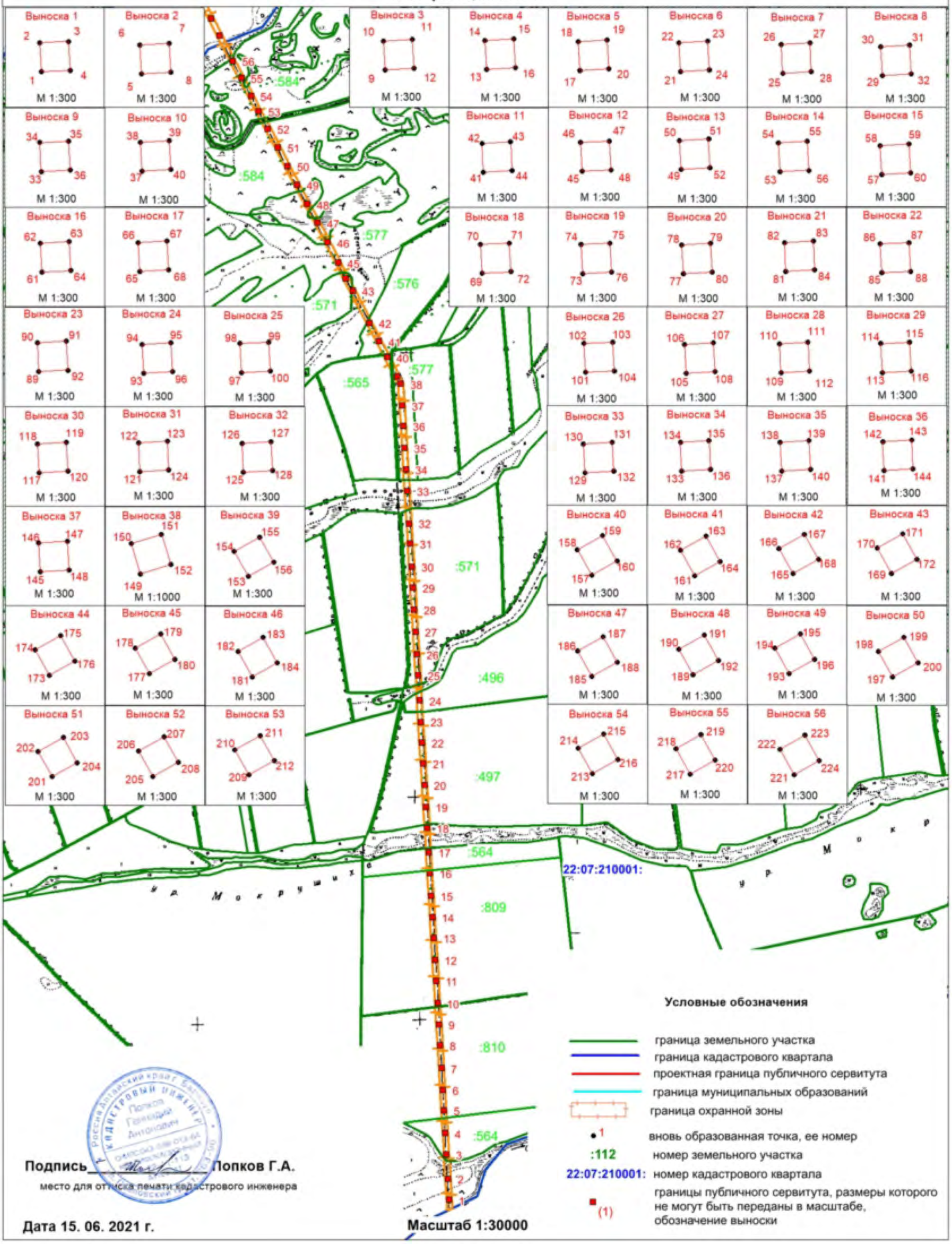

Подпись_____ Попков Г.А.

место для оттиска печати кадастрового инженера

Дата 15. 06. 2021 г.

РОССЕТИ СИБИРЬ

ФИЛИАЛ ПАО «РОССЕТИ СИБИРЬ» - «АЛТАЙЭНЕРГО»

ДОВЕРЕННОСТЬ № 00/113/22/174

Город Барнаул, Алтайский край, Российская Федерация
пятого мая **две тысячи двадцать второго года**

Публичное акционерное общество «Россети Сибирь» (свидетельство о государственной регистрации, выданное 04.07.2005, ИФНС по Железнодорожному району г. Красноярска: серия 24 № 002538008, ИНН 2460069527, ОГРН 1052460054327, место нахождения: г. Красноярск, ул. Бограда,144а) (далее – ПАО «Россети Сибирь») в лице заместителя генерального директора - директора Филиала ПАО «Россети Сибирь» - «Алтайэнерго» (место нахождения: Российская Федерация, Алтайский край, 656002, город Барнаул, улица Кулагина, 16) **Пантелеева Николая Анатольевича**, 04 июня 1976 года рождения, имеющего паспорт гражданина Российской Федерации 01 21 800554, выданный ГУ МВД России по Алтайскому краю 25 июня 2021 года, код подразделения 220-069, действующего на основании доверенности № 00/113 от 15.04.2022,

настоящей доверенностью в порядке передоверия уполномочивает **Фридман Александру Леонидовну**, 23.05.1969 года рождения, имеющую паспорт 01 15№ 165433, выданный Отделом УФМС России по Алтайскому краю в Центральном районе г.Барнаула 05.11.2015, код подразделения 220-069, адрес регистрации: Алтайский край, г. Барнаул, ул. Чкалова, д. 89, кв. 285, от имени и в интересах ПАО «Россети Сибирь» по вопросам, касающимся деятельности филиала ПАО «Россети Сибирь» - «Алтайэнерго» (далее - Филиал) совершать следующие действия:

Полномочия, предоставляемые доверенностью:

1. Представлять интересы ПАО «Россети Сибирь» в рамках исполнения договора подряда №10.2200.4238.17 от 28.09.2017, №10.2200.4237.17 от 28.09.2017, №10.2200.2442.20 от 03.09.2020 во всех органах государственной власти, в органах местного самоуправления с правом подписывать и получать заявления, подавать и получать документы;

2. Представлять интересы ПАО «Россети Сибирь» в рамках исполнения договора подряда №10.2200.4238.17 от 28.09.2017, №10.2200.4237.17 от 28.09.2017, №10.2200.2442.20 от 03.09.2020 в органах кадастрового учета и ведения государственного кадастра недвижимости, в том числе в подведомственных им государственных учреждениях и организациях, в Федеральной службе государственной регистрации, кадастра и картографии (Росреестр), ФГБУ «ФКП Росреестра» по Алтайскому краю с правом:

- подписывать заявления, подавать и получать документы по вопросам, связанным с государственным кадастровым учетом земельных участков, публичных сервитутов и зон с особыми условиями использования территорий, подписывать и получать документы;
- подписывать, представлять и получать заявления и документы, а также совершать иные законные действия, связанные с исполнением настоящего поручения.

3. Заверять копии документов.

Настоящая доверенность выдана без права передоверия и действительна по двадцать восьмое апреля две тысячи двадцать второго года.

Заместитель генерального
директора – директор филиала
ПАО «Россети Сибирь» - «Алтайэнерго» **Н.А. Пантелеев**

Российская Федерация
город Барнаул, Алтайский край
Пятого мая две тысячи двадцать второго года

Настоящая доверенность удостоверена мной, Плевако Ириной Владиславовной, нотариусом Барнаульского нотариального округа.

Содержание доверенности соответствует волеизъявлению заявителя.

Доверенность подписана в моем присутствии.

Личность заявителя установлена, дееспособность проверена.

Правоспособность юридического лица и полномочия его представителя проверены.

Зарегистрировано в реестре: № 54/251-н/22-2022-1-909.

Уплачено за совершение нотариального действия: 3400 руб.

МП И.В. Плевако

РОССИЙСКАЯ ФЕДЕРАЦИЯ

ЕДИНЫЙ ГОСУДАРСТВЕННЫЙ РЕЕСТР ПРАВ НА НЕДВИЖИМОЕ ИМУЩЕСТВО И СДЕЛОК С НИМ

СВИДЕТЕЛЬСТВО

О ГОСУДАРСТВЕННОЙ РЕГИСТРАЦИИ ПРАВА

Управление Федеральной регистрационной службы
по Алтайскому краю

Дата выдачи: 23.09.2008 г.

Документы-основания:
Договор о присоединении с приложениями от 29.10.2007 г.

Субъект (субъекты) права:
Открытое акционерное общество "Межрегиональная распределительная сетевая компания Сибири". ИНН 2460069527. ОГРН 1052460054327. КПП 246001001. Дата регистрации: 04.07.2005 г., наименование органа регистрации: Инспекция Федеральной налоговой службы по Железнодорожному району г. Красноярска. Адрес (место нахождения) постоянно действующего исполнительного органа юридического лица: Российская Федерация, 660021, г. Красноярск, ул. Бограда, д. 144 А.

Вид права: собственность

Объект права:
Сооружение - электросетевой комплекс № Б-2 ПС 33 110/35/10 кВ "Смоленский"
Адрес (местоположение):
Российская Федерация, Алтайский край, по территории Бийского, Алтайского, Смоленского, Петропавловского районов

Кадастровый (или условный) номер:
22:64:000000:0064:01:404:002:000027290

Существующие ограничения (обременения) права: не зарегистрировано

о чем в Едином государственном реестре прав на недвижимое имущество и сделок с ним 23.09.2008 г. сделана запись регистрации № 22-22-24/050/2008-624

Государственный регистратор: / Кушманова О. Г. /

МИНИСТЕРСТВО ЮСТИЦИИ РОССИЙСКОЙ ФЕДЕРАЦИИ УПРАВЛЕНИЕ ФЕДЕРАЛЬНОЙ РЕГИСТРАЦИОННОЙ СЛУЖБЫ ПО АЛТАЙСКОМУ КРАЮ ОГРН 1042202228132

АЛТАЙСКИЙ КРАЙ

22АБ 435544

22

ГОССТРОЙ РОССИИ

филиал ФГУП "Ростехинвентаризация-Федеральное БТИ" по А лтайскому краю

Алтайский край

Белокурихинский отдел

Белокурихинская группа

Алтайский край

ТЕХНИЧЕСКИЙ ПАСПОРТ

на ***электросетевой комплекс № Б-2 ПС 33 110/35/10кВ "Смоленский"***

филиала ОАО «Алтайэнерго» белокурихинские электрические сети

по территории Бийского, Алтайского, Смоленского, Петропавловского районов

1. Сведения о принадлежности

№ п/п	Субъект права: для граждан - фамилия, имя, отчество - по паспорту; для юридических лиц - по уставу.	Документы, подтверждающие право собственности, владения или пользования.	Доля (часть, литера)
1	2	3	4
	Открытое акционерное общество энергетики и электрификации Алтайского края "Алтайэнерго"(дочернее общество Российского акционерного общества энергетики и электрификации "ЕЭС России")	*1.План приватизации акционорного общества энергетики и электрификации открытого типа "Алтайэнерго" (дочернее акционерное общество Российского акционерного общества энергетики и электрификации"ЕЭС России"). 2.Декларация о распределении уставного капитала в процессе приватизации ОАО "Алтайэнерго" на 6 июля 2001г. 3.Акт оценки стоимости зданий и сооружений по состоянию на 01.07.1992г. сводный по ПО"Барнаулэнерго"(ОАО Алтайэнерго) .*	

Инвентарный номер	*01:404:002:000027290*					
Реестровый номер	*261107:002:000027290*					
Кадастровый номер	*22*	*00*	*000000*	*0064*	*01:404:002:000027290*	
	А	Б	В	Г	Д	Е

Паспорт составлен по состоянию на *26 ноября.2007*

М. П. Руководитель отдела *Г.П.Тырышкин*

2. Общие сведения.

Электросетевой комплекс – это производственно-технологический комплекс по приёму, преобразованию (трансформированию) электрической энергии и передаче её на расстояние по линиям электропередачи и состоящий из зданий и сооружений (разнородных вещей), образующих единое целое и предназначенных для единого функционального назначения.

Установление составляющих электросетевого комплекса (сложной вещи) произведено собственником (открытое акционерное общество энергетики и электрификации Алтайского края «Алтайэнерго» - дочернее общество Российского акционерного общества энергетики и электрификации «ЕЭС России») на основании технологической документации, обосновывающей неразрывность составляющих частей.

Электросетевой комплекс № Б-2 «Смоленская» с линиями электропередачи филиала ОАО «Алтайэнерго» Белокурихинские электрические сети состоит из следующих объектов:

ПС 110/35/10 кВ «Смоленская» № 33, расположенная на юго-восточной окраине с. Смоленское (см. схему расположения электросетевого комплекса).

ПС 110/10 кВ «Линёвская» № 23, расположенная на территории села Леневское Смоленского района.

ПС 110/35/10 кВ «Мостовая» № 14, расположенная на территории с.Междуречье Бийского района.

ПС 110/10кВ «Усть-Катунская» № 35, расположенная на территории с. Усть-Катунское Смоленского района.

ПС 110/35/6/10кВ «Новотырышенская» № 36, расположенная на территории села Новотырышкино Смоленского района.

ПС 35/10кВ «Сычёвская» № 97, расположенная на территории с.Сычевка Смоленского района.

ВЛ 110 кВ СС-107, СС-108 двухцепная, расположена на территории Бийскокого иСмоленского районов.

ВЛ 35 кВ НС-323, НС-324 двухцепная, расположена на территории Смоленского района.

ВЛ-110 кВ СП-109 расположена на территории Смоленского и Петропавловского районов.

ВЛ-110 кВ СЛ-191 расположена на территории Смоленского района.

Высоковольтных линий электропередачи ВЛ 10 кВ: Л-33-1, Л-33-3, Л-33-17, Л-33-18, Л-33-19, Л-33-20 расположенные на территории Смоленского района

Высоковольтных линий электропередачи ВЛ 10 кВ: : Л-23-4 Л-23-5 Л-23-9 расположенные на территории Смоленского района

Высоковольтные линии электропередачи ВЛ 10 кВ: Л-14-1, Л-14-7 расположенные на территории Бийского района.

Высоковольтные линии электропередачи ВЛ 10 кВ: Л-35-2, Л-35-7, Л-35-11, Л-35-13, расположенные на территории Смоленского района.

Высоковольтные линии электропередачи ВЛ 10 кВ: Л-36-16, Л-36-20, Л-36-22 расположенные на территории Смоленского района.

Высоковольтные линии электропередачи ВЛ 10 кВ: Л-97-2, Л-97-6 , Л-97-10, Л-97-12, Л-97-16, Л-97-17, Л-97-15, расположенные на территории Смоленского района, г.Белокурихи

технологические и низковольтные электрические кабели, входящие в стоимость технологического оборудования, на инвентарном плане ПС не показаны.

В связи с отсутствием исполнительных съёмок трассы маслопровода, водопровода, канализации и кабеля наружного освещения показаны условно.

Площадными объектами по фактическому пользованию составляет в том числе:

ПС 110/10кВ «Смоленская» № 33 – 16905 кв.м.

ПС 110/10кВ «Линёвская» № 23 - 5400 кв.м.

ПС 110/10кВ «Мостовая» № 14 - 2024 кв.м.

ПС 110/10кВ «Усть Катунская» № 35 – 3600 кв.м.

ПС 110/10кВ «Новотырышенская» № 36 – 6600 кв.м.

ПС 110/10кВ «Сычёвская» № 97 – 25000 кв.м.

Полная балансовая стоимость (руб.) 156761313 руб. 60 коп

Остаточная балансовая стоимость с учётом износа (руб.)_____

Действительная инвентаризационная стоимость
электросетевого комплекса в ценах 1991г.
составляет (руб.) 8405216 руб.

Дата	Исполнил	Проверил
26.11.2007	Сапрыкин ВЮ	Мазанович НИ

4. Техническая характеристика линий электропередачи электросетевого комплекса № Б-2

№№ п/п	Наименование ЛЭП	Смоленский район			Бийский район			Петропавловский район			Всего		
		протяж. (км)	опор (шт)	земля ($м^2$)	протяж. (км)	опор (шт)	земля ($м^2$)	протяж. (км)	опор (шт)	земля ($м^2$)	протяж. (км)	опор (шт)	земля ($м^2$)
1.	*ВЛ 110 кВ СЛ-191*	15,08	71	2303							15,08	71	2303
2.	*ВЛ 110 кВ СП-109*	0,75	4	715,6				11,92	63	2701,6	0,75	67	3417,2
3.	*ВЛ 110 кВ СС-107, СС-108*	34,70	172	6004,2	9,40	34	1663,6				34,70	206	7667,8
	Итого по ВЛ 110 кВ	**50,53**	**247**	**15022,8**	**9,40**	**34**	**1663,6**	**11,92**	**63**	**2701,6**	**50,53**	**344**	**19383,0**
4.	*ВЛ 35 кВ НС-323, НС-324 .*	10,44	67	2127,4							10,44	67	2127,4
	Итого по ВЛ 35 кВ	**10,44**	**67**	**2127,4**							**10,44**	**67**	**2127,4**
5.	*ВЛ 10 кВ Л-33-1*	5,34	76	511,2							5,34	76	511,2
6.	*ВЛ 10 кВ Л-33-3*	22,09	373	3251							22,09	373	3251
7.	*ВЛ 10 кВ Л-33-17*	63,07	738	5396							63,07	738	5396
8.	*ВЛ 10 кВ Л-33-18*	38,11	628	5055,2							38,11	628	5055,2
9.	*ВЛ 10 кВ Л-33-19*	32,09	519	5822							32,09	549	5822
10.	*ВЛ 10 кВ Л-33-20*	11,98	235	1654,3							11,98	235	1654,3
11.	*ВЛ 10 кВ Л-23-4*	8,73	150	1051,9							8,73	150	1051,9
12.	*ВЛ 10 кВ Л-23-5*	4,03	73	409,5							4,03	73	409,5
13.	*ВЛ 10 кВ Л-23-9*	16,58	285	1927,4							16,58	285	1927,4
14.	*ВЛ 10 кВ Л-35-2*	7,75	138	954,4							7,75	138	954,4
15.	*ВЛ 10 кВ Л-35-7*	3,31	63	396,4							3,31	63	396,4
16.	*ВЛ 10 кВ Л-35-11*	11,15	236	1543,4							11,15	236	1543,4
17.	*ВЛ 10 кВ Л-35-13*	10,75	198	1309,8							10,75	198	1309,8
18.	*ВЛ 10 кВ Л-36-16*	20,20	312	3229,3							20,20	312	3229,3
19.	*ВЛ 10 кВ Л-36-20*	15,83	311	1593,31							15,83	311	1593,31
20.	*ВЛ 10 кВ Л-36-22*	0,63	11	92,47							0,63	11	92,47
21.	*ВЛ 10 кВ Л-97-2*	23,79	422	2514,1							23,79	422	2514,1
22.	*ВЛ 10 кВ Л-97-6*	4,16	80	553,49							4,16	80	553,49
23.	*ВЛ 10 кВ Л-97-10*	9,57	170	1461,7							9,57	170	1461,7
24.	*ВЛ 10 кВ Л-97-12*	25,01	410	3555,1							25,01	410	3555,1
25.	*ВЛ 10 кВ Л-97-15*	0,03	1	7,1							0,03	1	7,1
26.	*ВЛ 10 кВ Л-97-16*	14,86	251	2526,1							14,86	251	2526,1
27.	*ВЛ 10 кВ Л-97-17*	14,01	204	2802,9							14,01	204	2802,9
	Итого по ВЛ-10 кВ	**363,07**	**5887**	**44394,6**							**363,07**	**5887**	**47614,6**

№№ п/п	Наименование ЛЭП	Смоленский район			Бийский район			Петропавловский район			Всего		
28.	*ВЛ 6 кВ Л-14-1*				7,32	142	827,19				7,32	142	827,19
29.	*ВЛ 6 кВ Л-14-7*				2,6	46	325,22				2,6	46	325,22
	Итого по ВЛ-6 кВ				9,92	188	1152,41				9,92	188	1152,41
	Всего:	**424,04**	**6201**	**61544,8**	**19,32**	**222**	**2816**	**11,92**	**63**	**2701,6**	**430,79**	**6498**	**70282,6**

5. Экспликация к плану линий электропередачи электросетевого комплекса № Б-2

№ по акту сверки	№№ литера	Наименование ЛЭП	Напряжение (кВ)	Протяжённость (км.)		Опоры					Год ввода в эксплуатацию	Инв. № бух. учёта	Балансовая стоимость на 01.01.02 (руб.)	Инвентаризационная стоимость в ценах 1991 года (руб)
				Всего	в том числе	материалы				кол-во (шт.)				
					воздушных линий	**дерев.на ж/б**	**металлич.**	**ж/бетонные**	**деревянные**					
38	2.	*ВЛ 110 кВ СЛ-191*	110	15,08	15,08		14	57		71	1983	31152	9132544,25	225055
37	8.	*ВЛ 110 кВ СП-109*	110	12,67	12,67		4	63		67	1965	31148	6687381,89	1624245
34	1.	*ВЛ 110 кВ СС-107, СС-108*	110	44,10	44,10		28	178		206	1974	31145	66634833,36	845334
		Итого по ВЛ 110 кВ		**71,85**	**71,85**		**46**	**298**		**344**			**82454759,5**	**2694634**
47	7.	*ВЛ 35 кВ НС-323, НС-324 .*	35	10,44	10,44		5	62		67	1987	31154	6568084,88	100424
		Итого по ВЛ 35 кВ		**10,44**	**10,44**		**5**	**62**		**67**			**6568084,88**	**100424**
54	11.	*ВЛ 10 кВ Л-33-1*	10	5,34	5,34	36			40	76	1971	30049	115137,25	67981
49	12.	*ВЛ 10 кВ Л-33-3*	10	22,09	22,09	272			101	373	1962	30044	3554330,57	416797
50	13.	*ВЛ 10 кВ Л-33-17*	10	63,07	63,07	445		17	276	738	1964	30045	1937403,38	610809
52	14.	*ВЛ 10 кВ Л-33-18*	10	37,20	37,20	516		14	98	628	1981	30047	5108763,78	594642
51	15.	*ВЛ 10 кВ Л-33-19*	10	38,11	38,11	425			94	519	1983	30046	6340291,94	737988
53	16.	*ВЛ 10 кВ Л-33-20*	10	11,98	11,98	210			25	235	1982	30048	405826,20	149584
57	17.	*ВЛ 10 кВ Л-23-4*	10	8,73	8,73	144			6	150	1962	30158	130662,15	111138
58	18.	*ВЛ 10 кВ Л-23-5*	10	4,03	4,03	73				73	1981	30159	204727,61	64085
59	19.	*ВЛ 10 кВ Л-23-9*	10	16,58	16,58	255			30	285	1980	30160	1654635,43	218329
61	22.	*ВЛ 10 кВ Л-35-2*	10	8,27	8,27	126			12	138	1989	30162	1193942,48	118010

62	23.	*ВЛ 10 кВ Л-35-7*	10	3,31	3,31	60		2	1	63	1967	30163	24167,15	42137
63	24.	*ВЛ 10 кВ Л-35-11*	10	11,15	11,15	122			114	236	1982	30164	1077605,67	131777
60	25.	*ВЛ 10 кВ Л-35-13*	10	10,75	10,75	41		157		198	1962	30165	5108763,78	136854
65	26.	*ВЛ 10 кВ Л-36-16*	10	20,20	20,20	33			279	312	1964	30222	408589,27	321063
66	27.	*ВЛ 10 кВ Л-36-20*	10	15,83	15,83	43		13	255	311	1964	30222а	408589	150603
64	28.	*ВЛ 10 кВ Л-36-22*	10	0,63	0,63	3			11	14	1989	30231	24647,28	8657
67	29.	*ВЛ 10 кВ Л-97-2*	10	23,79	23,79	422				422	1987	30225	1803928,09	264221
68	30.	*ВЛ 10 кВ Л-97-6*	10	4,16	4,16	13			67	80	1980	30226	161158,76	63143
69	31.	*ВЛ 10 кВ Л-97-10*	10	9,57	9,57	45			125	170	1974	30228	995926,64	219333
71	32.	*ВЛ 10 кВ Л-97-12*	10	25,04	25,04	199			211	410	1972	30229	1039368,88	394010
73	33.	*ВЛ 10 кВ Л-97-15*	10	0,03	0,03	1				1	1989	30232	3859,21	509
70	34.	*ВЛ 10 кВ Л-97-16*	10	13,75	13,75			234	17	251	1964	30220	2454136,20	287837
78	35.	*ВЛ 10 кВ Л-97-17*	10	14,86	14,86	27			177	204	1980	30230	2457960,13	374390
		Итого по ВЛ-10 кВ		**363,07**	**363,07**	**3511**		**437**	**1939**	**5887**			**36614320,85**	**5483897**
55	20.	*ВЛ 6 кВ Л-14-1*	6	7,32	7,32	139			3	142	1982	30152	7942,98	93162
56	21.	*ВЛ 6 кВ Л-14-7*	6	2,6	2,6	3			43	46	1982	30153	573467,48	33099
		Итого по ВЛ-6 кВ		**9,92**	**9,92**	**141**			**46**	**188**			**581410,46**	**126261**
		Всего:		**424,04**	**424,04**	**3652**	**51**	**797**	**1998**	**6498**			**126218575,6**	**8405216**

Перечень документов

№ п/п	Наименование документов	Масштаб	Кол-во листов	Примечания
1	Технический паспорт на электросетевой комплекс № Б-2 ПС 110/35/10 кВ "Смоленская"		10	
2	Схема расположения электросетевого комплекса комплекса № Б-2 ПС 110/35/10 кВ "Смоленская"		1	

Особые отметки

Дата	Исполнил	Проверил
26.11.2007	*Сапрыкин ВЮ*	Мазанович НИ

К сведению владельца электросетевого комплекса

В соответствии с «Положением об организации в Российской Федерации технического учёта и технической инвентаризации объектов градостроительной деятельности», утверждённом Постановлением правительства Российской Федерации от 04 декабря 2000 года № 921, все объекты учёта, техническая инвентаризация которых ранее не проводилась, подлежат первичной технической инвентаризации (пункт 7).

Владелец электросетевого комплекса обязан:

1.Не реже одного раза в пять лет проводить плановую техническую инвентаризацию объектов учёта с целью выявления происшедших после первичной технической инвентаризации изменений и отражения этих изменений в учётно-технических документах (пункт 8).

2.Обо всех случаях изменения технических или качественных изменений объектов учёта (перепланировка, реконструкция, переоборудование, возведение, разрушение, изменение уровня благоустройства, снос), а также при совершении с объектом учёта сделок, подлежащих в соответствии с законодательством РФ государственной регистрации прав, сообщать в местные специализированные государственные унитарные предприятия или учреждения (службы, управления, бюро), уполномоченные на осуществление этой деятельности, для проведения внеплановой технической инвентаризации (пункт 9).

3.Стоимость проведения первичной и внеплановой технической инвентаризации, а также выдачи гражданам и юридическим лицам по их заявлениям документов об объектах учёта оплачивается ими в порядке и размерах, установленных законодательством РФ (пункт 10).

В соответствии с «Методическими рекомендациями о порядке государственной регистрации прав на объекты недвижимого имущества – энергетические производственно-технологические комплексы электростанций и электросетевые комплексы», утверждёнными приказом Минюста России, Минэкономразвития России, Минимущества России, Госстроя России от 30 октября 2001 года № 289/422/224/243:

1.Для целей государственной регистрации прав на объекты недвижимого имущества – электросетевые комплексы, включающие разнородные вещи, образующие единое целое, предполагающее использование их по общему назначению, и рассматриваемые как одна вещь (сооружения, включающие объекты движимого и недвижимого имущества, образующие единое целое и предназначенные для преобразования электрической энергии и передачи её на расстояние по линиям электропередачи) допускается проведение технической инвентаризации сложных объектов по упрощённой схеме.

2.Для осуществления предпринимательской деятельности, а также сделок с недвижимым имуществом техническая инвентаризация электротехнических комплексов по упрощённой схеме не допускается.

Схема расположения электросетевого комплекса № Б-2 ПС 33 110/35/10кВ"Смоленский" филиала ОАО "Алтайэнерго" белокурихинские электрические сети по территории Бийского,Алтайского, Смоленского, Петропавловского районов и г.Бийска

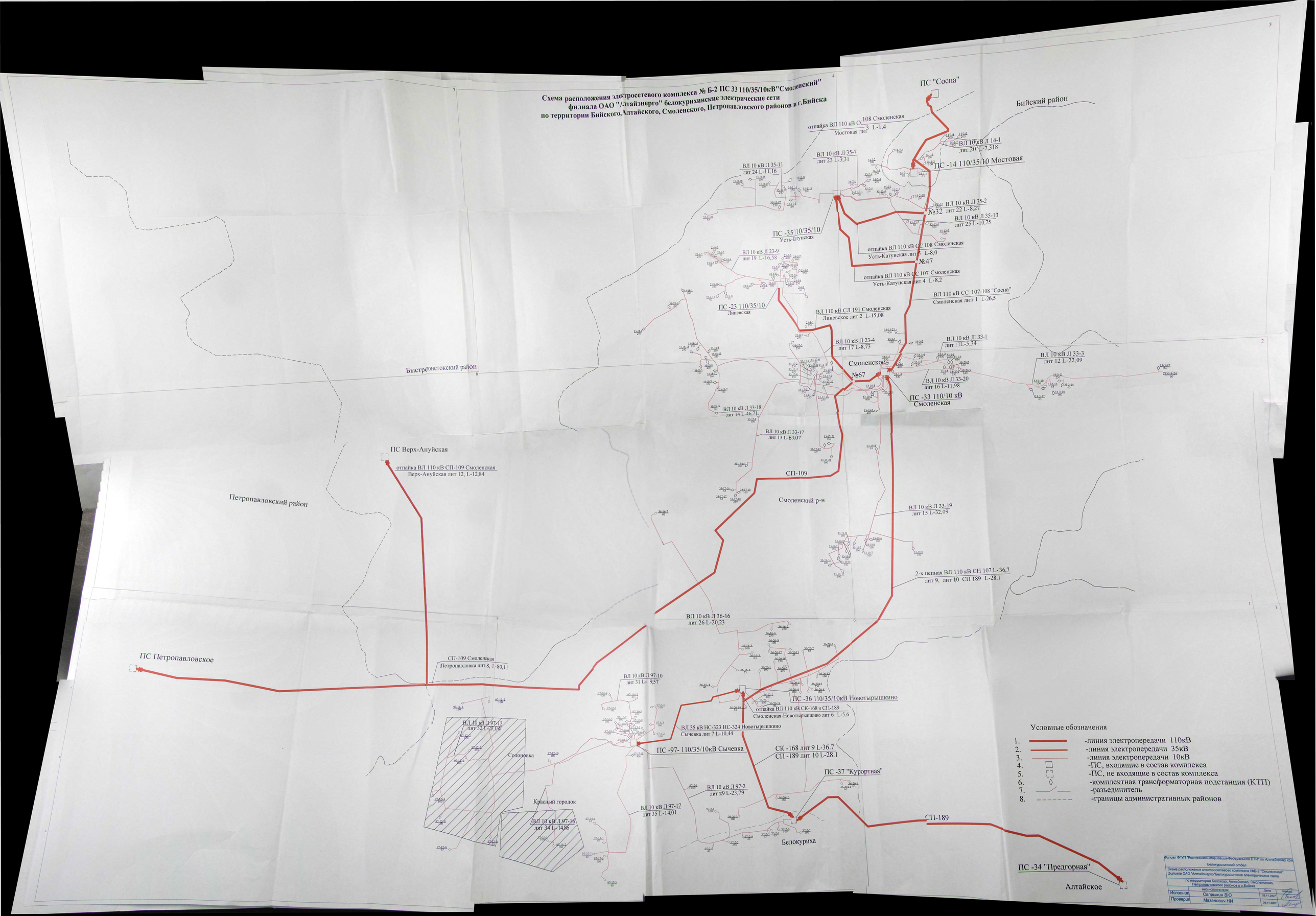

ФИЛИАЛ ПАО «МРСК СИБИРИ» – «АЛТАЙЭНЕРГО»
Россия, 656002, г. Барнаул, ул. Кулагина, д.16
ОГРН 1052460054327 **ИНН** 2460069527
Тел.: (3852) 568-350
Факс: (3852) 360-928
e-mail: doc@ba.rosseti-sib.ru
сайт: www.rosseti-sib.ru

11/02/8204 от 11.08.2020

на № _____ от _____

Руководителю организации

Уведомление
об изменении наименования юридического лица

Публичное акционерное общество «Межрегиональная распределительная сетевая компания Сибири» (ПАО «МРСК Сибири) (прежнее наименование юридического лица) уведомляет об изменении с 05.08.2020 своего наименования.

Полное фирменное наименование Общества на русском языке: Публичное акционерное общество «Россети Сибирь».

Сокращенное фирменное наименование Общества на русском языке: ПАО «Россети Сибирь».

Данные изменения зарегистрированы в установленном законом порядке, что подтверждается Листом записи Единого государственного реестра юридических лиц от 05.08.2020.

В связи с изменением наименования изменены печать, штампы и фирменный бланк. Остальные реквизиты, в том числе ОГРН, ИНН, место нахождения, банковские реквизиты, остались без изменений.

С 05.08.2020 в платежных и иных документах необходимо указывать новое наименование Общества.

Приложение: 1. Лист записи ЕГРЮЛ от 05.08.2020 № 2202400671614 на 2 л. в 1 экз.
2. Копия изменений в Устав на 1 л. в 1 экз.

Заместитель директора
по экономике и финансам В.А. Дуженкина

Леонтьева О.С.
(3852)568-439

№ 006245

8da3be5af6c646dcb063725171cc7dff

Форма **№ Р50007**

Лист записи
Единого государственного реестра юридических лиц

В Единый государственный реестр юридических лиц в отношении юридического лица

ПУБЛИЧНОЕ АКЦИОНЕРНОЕ ОБЩЕСТВО "РОССЕТИ СИБИРЬ"

полное наименование юридического лица

основной государственный регистрационный номер (ОГРН)

1	0	5	2	4	6	0	0	5	4	3	2	7

внесена запись о государственной регистрации изменений, внесенных в учредительные документы юридического лица, связанных с внесением изменений в сведения о юридическом лице, содержащиеся в ЕГРЮЛ, на основании заявления

"05" августа 2020 года

(число) (месяц прописью) (год)

за государственным регистрационным номером (ГРН)

2	2	0	2	4	0	0	6	7	1	6	1	4

Запись содержит следующие сведения:

№ п/п	Наименование показателя	Значение показателя
1	2	3

Сведения о наименовании юридического лица, внесенные в Единый государственный реестр юридических лиц

1	Организационно-правовая форма	Публичные акционерные общества
2	Полное наименование юридического лица на русском языке	ПУБЛИЧНОЕ АКЦИОНЕРНОЕ ОБЩЕСТВО "РОССЕТИ СИБИРЬ"
3	Сокращенное наименование юридического лица на русском языке	ПАО "РОССЕТИ СИБИРЬ"
4	ИНН	2460069527
5	КПП	246001001

Сведения о заявителях при данном виде регистрации

6	Вид заявителя	Руководитель постоянно действующего исполнительного органа
Данные заявителя, физического лица		
7	Фамилия	АКИЛИН
8	Имя	ПАВЕЛ
9	Отчество	ЕВГЕНЬЕВИЧ
10	Идентификационный номер налогоплательщика (ИНН)	183400928748
11	ИНН ФЛ по данным ЕГРН	183400928748

Сведения о документах, представленных для внесения данной записи в Единый государственный

реестр юридических лиц

	1	
12	Наименование документа	Р13001 ЗАЯВЛЕНИЕ ОБ ИЗМЕНЕНИЯХ, ВНОСИМЫХ В УЧРЕД.ДОКУМЕНТЫ
13	Документы представлены	в электронном виде
	2	
14	Наименование документа	ПРОТОКОЛ
15	Номер документа	17
16	Дата документа	01.06.2020
17	Документы представлены	в электронном виде
	3	
18	Наименование документа	РАСПОРЯЖЕНИЕ
19	Номер документа	698-Р
20	Дата документа	16.07.2020
21	Документы представлены	в электронном виде
	4	
22	Наименование документа	ДОКУМЕНТ ОБ ОПЛАТЕ ГОСУДАРСТВЕННОЙ ПОШЛИНЫ
23	Номер документа	11801
24	Дата документа	09.06.2020
25	Документы представлены	в электронном виде
	5	
26	Наименование документа	ИЗМЕНЕНИЯ В УСТАВ ЮЛ
27	Документы представлены	в электронном виде

Лист записи выдан налоговым органом Межрайонная инспекция Федеральной налоговой службы № 23 по Красноярскому краю

наименование регистрирующего органа

"05" августа 2020 года

(число) *(месяц прописью)* *(год)*

Специалист-эксперт Яричина Алёна Игоревна

Подпись , Фамилия, инициалы

ДОКУМЕНТ ПОДПИСАН УСИЛЕННОЙ КВАЛИФИЦИРОВАННОЙ ЭЛЕКТРОННОЙ ПОДПИСЬЮ

сведения о сертификате эп

Сертификат: 15DB2800FEAAF1B44C31ABEB5E0CF6F0
Владелец: Яричина Алена Игоревна
Специалист - эксперт: Отдел подготовки документов
Межрайонная ИФНС России №23 по Красноярскому краю
Действителен: с 07.11.2019 по 07.11.2020

Учредительный документ юридического лица
ОГРН 1052460054327 представлен при
внесении в ЕГРЮЛ записи от 05.08.2020 за
ГРН 2202400671614

ДОКУМЕНТ ПОДПИСАН
УСИЛЕННОЙ КВАЛИФИЦИРОВАННОЙ
ЭЛЕКТРОННОЙ ПОДПИСЬЮ

сведения о сертификате эп

Сертификат: 15D8280CFEAAF1B44C31ABEB5E0C7C6F0
Владелец: Ярочкина Алена Игоревна
Специалист - эксперт: Отдел подготовки документов
Межрайонная ИФНС России №23 по Красноярскому краю
Действителен: с 07.11.2019 по 07.11.2020

Изменения вносятся на основании:
решения годового Общего собрания акционеров ПАО «МРСК Сибири»
Протокол № 17 от «01» июня 2020 года.

Генеральный директор
ПАО «МРСК Сибири»

_____ /П.Е. Акилин/

Изменения в Устав
Публичного акционерного общества
«Межрегиональная распределительная сетевая компания Сибири»

На титульном листе наименование Устава изложить в следующей редакции:
Устав Публичного акционерного общества «Россети Сибирь»

В статье 1. Общие положения:

В пункте 1.1. статьи 1 Устава слова «Публичное акционерное общество «Межрегиональная распределительная сетевая компания Сибири»» заменить на «Публичное акционерное общество «Россети Сибирь».

Пункт 1.3. статьи 1 Устава изложить в следующей редакции:

1.3. Полное фирменное наименование Общества на русском языке – Публичное акционерное общество «Россети Сибирь».

Прежнее полное фирменное наименование на русском языке – Публичное акционерное общество «Межрегиональная распределительная сетевая компания Сибири», Открытое акционерное общество «Межрегиональная распределительная сетевая компания Сибири».

Полное фирменное наименование на английском языке – Public Joint stock company «Rosseti Siberia».

Прежние полные фирменные наименования на английском языке - Public Joint Stock Company «Interregional Distribution Grid Company of Siberia», «Interregional Distribution Grid Company of Siberia», Joint Stock Company.

Пункт 1.4. статьи 1 Устава изложить в следующей редакции:

1.4. Сокращенное фирменное наименование Общества на русском языке – ПАО «Россети Сибирь».

Прежние сокращенные фирменные наименования Общества на русском языке – ПАО «МРСК Сибири», ОАО «МРСК Сибири».

Сокращенное фирменное наименование Общества на английском языке – Rosseti Siberia, PJSC. Прежние сокращенные фирменные наименования Общества на английском языке - PJSC «IDGC of Siberia»; IDGC of Siberia, JSC.

Филиал Федерального государственного бюджетного учреждения "Федеральная кадастровая палата Федеральной службы государственной регистрации, кадастра и картографии" по Алтайскому краю

полное наименование органа регистрации прав

Выписка из Единого государственного реестра недвижимости об объекте недвижимости

Сведения о характеристиках объекта недвижимости

На основании запроса от 21.07.2022, поступившего на рассмотрение 21.07.2022, сообщаем, что согласно записям Единого государственного реестра недвижимости:

Раздел 1 Лист 1

Сооружение
вид объекта недвижимости

Лист № 1 раздела 1	Всего листов раздела 1: 4	Всего разделов: 3	Всего листов выписки: 6

21.07.2022г. № КУВИ-001/2022-122879738	
Кадастровый номер:	22:00:000000:315
Номер кадастрового квартала:	22:00:000000
Дата присвоения кадастрового номера:	23.10.2013

Ранее присвоенный государственный учетный номер:	Инвентарный номер -		
Адрес:	Российская Федерация, Алтайский край, по территории Бийского, Алтайского, Смоленского, Петропавловского районов		
Площадь:	данные отсутствуют		
Основная характеристика (для сооружения):	тип	значение	единица измерения
	протяженность	587150	в метрах
Назначение:	электрические сети		

полное наименование должности	подпись	инициалы, фамилия

М.П.

Сооружение
вид объекта недвижимости

Лист № 2 раздела 1	Всего листов раздела 1: 4	Всего разделов: 3	Всего листов выписки: 6

21.07.2022г. № КУВИ-001/2022-122879738	
Кадастровый номер:	22:00:000000:315

Наименование:	Электросетевой комплекс № Б-2 "Смоленская" с линиями электропередачи филиала ОАО "Алтайэнерго" Белокурихннские электрические сети состоит из следующих обьектов: ПС 110/35/10 кВ "Смоленская" № 33 расположенная на юго-восточной окраине с. Смоленское (см. схему расположения электросетевого комплекса). ПС 110/10 кВ "-Линёвская" № 23, расположенная на территории села Леневское Смоленского района. ПС 110/35/10 кВ "Мостовая" № 14 расположенная на территории с.Междуречье Бийского района. ПС 110/10кВ "Устъ-Катунекая" № 35. расположенная на территории с. Усть-Катунское Смоленского района. ПС 110/35/6/10кВ "Новотырышснская" № 36, расположенная на территории села Новотырышкино Смоленского района. ПС 35/10кВ "Сычевская" № 97. расположенная на территории с.Сычевка Смоленского района. ВЛ 110 кВ СС-107. СС-108 двухцепная расположенная на территории Бийскокого и Смоленского районов. ВЛ 35 кВ НС-323. НС-324 двухцепная расположена на территории Смоленского района. ВЛ-110 кВ СП-109 расположена на территории Смоленского и Павловского районов Высоковольтных линий электропередачи ВЛ 10 кВ: Л-33-1, Л-33-3, Л-33-17, Л-33-18, Л-33-19, Л-33-20 расположенные на территории Смоленского района Высоковольтных линий электропередачи ВЛ 10 кВ: : Л-23-4 ,Л-23-5 ,Л-23-9 расположенные на территории Смоленского района Высоковольтные линии электропередачи ВЛ 10 кВ: Л-14-1, Л-14-7 расположенные на территории Бийского района. Высоковольтные линии электропередачи ВЛ 10 кВ 7-35-2, 7-35-7, 7-35-11, 7-35-13. расположенные на территории Смоленского района. Высоковольтные линии Электропередачи ВЛ 10 кВ: 7-36-66, 7-36-20 7-36-22 расположенные на территории Смоленского района. Высоковольтные линии электропередачи ВЛ 10 кВ; Л-97-2, Л-97-6 Л-97-10, Л-97-12, Л-97-16, Л-97-17, Л-97-15, расположенные на территории Смоленского района
Количество этажей, в том числе подземных этажей:	данные отсутствуют
Год ввода в эксплуатацию по завершении строительства:	1962
Год завершения строительства:	данные отсутствуют
Кадастровая стоимость, руб.:	74734898

полное наименование должности	подпись	инициалы, фамилия

М.П.

Сооружение
вид объекта недвижимости

Лист № 3 раздела 1	Всего листов раздела 1: 4	Всего разделов: 3	Всего листов выписки: 6

21.07.2022г. № КУВИ-001/2022-122879738	
Кадастровый номер:	22:00:000000:315

Кадастровые номера иных объектов недвижимости, в пределах которых расположен объект недвижимости:	22:00:000000:64, 22:04:000000:451, 22:04:000000:452, 22:04:550001:3, 22:41:000000:242, 22:41:000000:246, 22:41:000000:248, 22:41:000000:253, 22:41:000000:254, 22:41:000000:255, 22:41:000000:256, 22:41:000000:257, 22:41:000000:258, 22:41:000000:259, 22:41:000000:261, 22:41:000000:263, 22:41:000000:264, 22:41:000000:265, 22:41:000000:266, 22:41:000000:267, 22:41:000000:268, 22:41:000000:269, 22:41:000000:271, 22:41:000000:272, 22:41:000000:273, 22:41:000000:274, 22:41:000000:275, 22:41:000000:276, 22:41:000000:277, 22:41:000000:278, 22:41:000000:280, 22:41:000000:281, 22:41:000000:282, 22:41:000000:283, 22:41:000000:284, 22:41:000000:286, 22:41:000000:292, 22:41:000000:294, 22:41:000000:295, 22:41:000000:296, 22:41:000000:298, 22:41:000000:299, 22:41:010301:325, 22:41:010901:301, 22:41:010901:303, 22:41:010901:304, 22:41:010901:305, 22:41:010901:306, 22:41:010901:5, 22:41:011401:223, 22:41:011501:1759, 22:41:011501:1763, 22:41:011501:1764, 22:41:011701:186, 22:41:021301:1784, 22:41:021301:1785, 22:41:030201:428, 22:41:030412:130, 22:41:030412:7, 22:41:030501:2516, 22:41:040125:26, 22:41:040532:231, 22:41:040535:121, 22:41:040535:295, 22:41:040535:296, 22:41:040535:297, 22:41:040701:1965, 22:65:000000:859, 22:41:011304:338, 22:41:000000:523, 22:41:030412:341, 22:41:020802:569, 22:41:000000:524, 22:41:000000:526, 22:41:021241:451, 22:41:000000:527, 22:04:000000:693, 22:41:000000:530, 22:04:320001:863, 22:41:000000:529, 22:41:000000:533, 22:41:000000:534, 22:41:000000:535, 22:41:000000:537, 22:41:000000:543, 22:41:000000:541, 22:41:000000:542, 22:41:000000:549, 22:41:000000:551, 22:41:000000:554
	22:41:000000:556, 22:41:000000:557, 22:41:000000:558, 22:41:000000:560, 22:41:000000:300, 22:41:000000:301, 22:41:011201:337, 22:41:000000:237, 22:41:030412:114, 22:41:040535:289, 22:41:000000:236, 22:41:000000:238, 22:41:021273:258, 22:41:030412:115, 22:41:021277:183, 22:41:000000:302
Кадастровые номера помещений, машино-мест, расположенных в здании или сооружении:	данные отсутствуют
Кадастровые номера объектов недвижимости, из которых образован объект недвижимости:	данные отсутствуют
Кадастровые номера образованных объектов недвижимости:	данные отсутствуют
Сведения о включении объекта недвижимости в состав предприятия как имущественного комплекса:	данные отсутствуют
Сведения о включении объекта недвижимости в состав единого недвижимого комплекса:	данные отсутствуют
Виды разрешенного использования:	данные отсутствуют
Сведения о включении объекта недвижимости в реестр объектов культурного наследия:	данные отсутствуют
Сведения о кадастровом инженере:	данные отсутствуют
Статус записи об объекте недвижимости:	Сведения об объекте недвижимости имеют статус "актуальные, ранее учтенные"
Особые отметки:	Сведения, необходимые для заполнения разделов: 6 - Сведения о частях объекта недвижимости; 7 -

полное наименование должности	подпись	инициалы, фамилия

М.П.

Сооружение
вид объекта недвижимости

Лист № 4 раздела 1	Всего листов раздела 1: 4	Всего разделов: 3	Всего листов выписки: 6

21.07.2022г. № КУВИ-001/2022-122879738	
Кадастровый номер:	22:00:000000:315
	Перечень помещений, машино-мест, расположенных в здании, сооружении; 8 - План расположения помещения, машино-места на этаже (плане этажа), отсутствуют.
Получатель выписки:	Администрация Смоленского района Алтайского края

полное наименование должности	подпись	инициалы, фамилия

М.П.

Выписка из Единого государственного реестра недвижимости об объекте недвижимости

Сведения о зарегистрированных правах

Сооружение
вид объекта недвижимости

Лист № 1 раздела 2	Всего листов раздела 2: 1	Всего разделов: 3	Всего листов выписки: 6

21.07.2022г. № КУВИ-001/2022-122879738	
Кадастровый номер:	22:00:000000:315

1	Правообладатель (правообладатели):	1.1	Публичное акционерное общество "Межрегиональная распределительная сетевая компания Сибири", ИНН: 2460069527, ОГРН: 1052460054327, контактная информация: doc@ba.mrsks.ru, Россия, Красноярский край, г. Красноярск, ул. Боград а, д. 144а
2	Вид, номер, дата и время государственной регистрации права:	2.1	Собственность 22-22-24/050/2008-624 23.09.2008 00:00:00
3	Сведения об осуществлении государственной регистрации сделки, права без необходимого в силу закона согласия третьего лица, органа:	3.1	данные отсутствуют
4	Ограничение прав и обременение объекта недвижимости:	не зарегистрировано	
5	Договоры участия в долевом строительстве:	не зарегистрировано	
6	Заявленные в судебном порядке права требования:	данные отсутствуют	
7	Сведения о возражении в отношении зарегистрированного права:	данные отсутствуют	
8	Сведения о наличии решения об изъятии объекта недвижимости для государственных и муниципальных нужд:	данные отсутствуют	
9	Сведения о невозможности государственной регистрации без личного участия правообладателя или его законного представителя:	данные отсутствуют	
10	Правопритязания и сведения о наличии поступивших, но не рассмотренных заявлений о проведении государственной регистрации права (перехода, прекращения права), ограничения права или обременения объекта недвижимости, сделки в отношении объекта недвижимости:	отсутствуют	

полное наименование должности	подпись	инициалы, фамилия

М.П.

Выписка из Единого государственного реестра недвижимости об объекте недвижимости

Описание местоположения объекта недвижимости

Сооружение
вид объекта недвижимости

Лист № 1 раздела 5	Всего листов раздела 5: 1	Всего разделов: 3	Всего листов выписки: 6

21.07.2022г. № КУВИ-001/2022-122879738	
Кадастровый номер:	22:00:000000:315

Схема расположения объекта недвижимости (части объекта недвижимости) на земельном участке(ах)

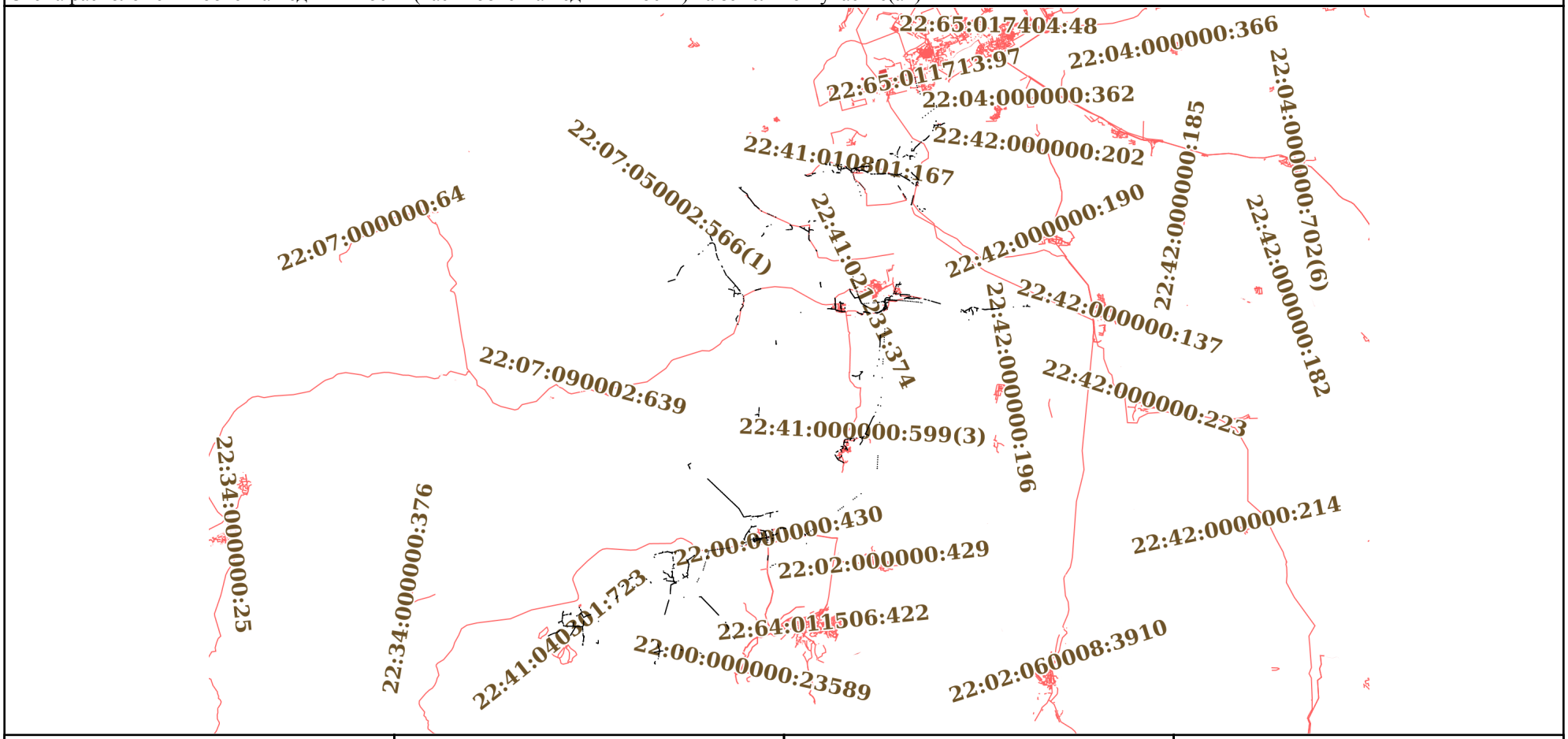

Масштаб 1:600000	Условные обозначения:		

полное наименование должности	подпись	инициалы, фамилия

М.П.